

Mülheim



Wie, wohin und womit ...

... in Mülheim an der Ruhr



Impressum

Axel Hupertz, Jan Müller, Jürgen Kraus: Redaktion

Florian Kerber: Grafik Design

iStockphoto.com, Walter Schernstein, Stephan Glagla,

Mülheimer Stadtmarketing und Tourismus GmbH,

Mülheimer VerkehrsGesellschaft mbH: Fotos

Oppenberg Druck, Duisburg: Druck

10.000: Auflage

September, 2010: Jahr

Vorwort

Liebe Mülheimerinnen und Mülheimer,
liebe Gäste der Stadt,

mit dem Wegweiser „Mülheim Mobil“ bietet Ihnen die „Paritätische Initiative für Arbeit e.V.“ kompakte Informationen zu allen Dienstleistungen rund um die Mobilität in Mülheim an der Ruhr. Ob mit Fahrrad, Auto, Bus und Bahn, Flugzeug, Schiff oder zu Fuß – alle Möglichkeiten der Fortbewegung sind für Sie von der Projektgruppe „Mobilitäts-service für Mülheim“ zusammengestellt worden.



Es werden viele umweltfreundliche Alternativen aufgezeigt, und Sie erhalten zahlreiche interessante Tipps zu Kultur-, Natur-, Sport- und öffentlichen Einrichtungen inklusive der entsprechenden Kontaktadressen. Einen besonderen Service bilden die Mobilpunkte, die Sie an den Radstationen am Hauptbahnhof und in Styrum sowie bei den MVG-KundenCentern am Löhberg 54 und in unmittelbarer Nähe des Busbahnhofs finden.

Mit „Mülheim Mobil“ haben Sie einen nützlichen und informativen Freizeitführer im Taschenformat stets zur Hand. Ich wünsche Ihnen schöne und interessante Entdeckungstouren durch Mülheim an der Ruhr!

Ihre

A handwritten signature in black ink that reads "Dagmar Mühlenfeld". The signature is fluid and cursive.

(Dagmar Mühlenfeld)
Oberbürgermeisterin

Inhaltsverzeichnis

Seite **6-7** Mülheim Mobil

Seite **8-15** Öffentlicher Verkehr

Seite **16-25** Zu Fuß und mit dem Rad


Seite **26-33** Motorisiert

Seite **34-39** Shoppen

Seite **40-45** Öffentliche Einrichtungen

Seite **46-57** Kultur & Freizeit

Seite **58-61** MobilPunkte



Ein Wegweiser für die Stadt am Fluss

Sie suchen Anregungen für Freizeitaktivitäten in Mülheim an der Ruhr?

Sie wollen in Alltag und Freizeit mit oder ohne Auto mobil sein?

Sie möchten wissen, wo Sie Informationen über Mobilitätsdienstleistungen und -angebote bekommen?

Der Wegweiser Mülheim Mobil soll Sie bei all diesen Anliegen umfassend und kompetent unterstützen. Er wendet sich gleichermaßen an Bewohner und Besucher, enthält alles Wissenswerte über Aktivitäten und Mobilität in der Stadt an der Ruhr und soll als Planungshilfe und nützlicher Begleiter für unterwegs dienen.

Aufbau der Broschüre

Die vorliegende Broschüre gliedert sich grob in drei Teile, die wiederum in mehrere Kapitel unterteilt sind.

Im ersten Teil stellen wir Ihnen die verschiedenen Möglichkeiten vor, sich durch Mülheim zu bewegen: mit Bus, Bahn und dem Schiff, zu Fuß und auf dem Rad oder motorisiert mit dem eigenen Auto. Dazu gibt es nützliche Tipps zu Wander- und Radtouren, zu Mieträdern, Car-Sharing und dem dynamischen Parkleitsystem, aber auch zu den Linienschiffen der Weißen Flotte und zum Angebot, sich Einkäufe nach Hause liefern zu lassen.

Was befindet sich wo in Mülheim - so könnte man den nächsten Teil der Broschüre überschreiben. Denn hier finden Sie Informationen zu zentralen öffentlichen Einrichtungen wie die Bücherei und das Bürgeramt, eine Übersicht über die Museen und Theaterhäuser der Stadt sowie über Veranstaltungsorte, Freizeitangebote und ausgesuchte Naturschauplätze.


Natürlich finden Sie die Angebote von Mülheim Mobil auch im Internet. Diese und weitere Serviceleistungen von Mülheim Mobil - wie etwa die MobilPunkte oder die mobilCard - stellen wir Ihnen im letzten Teil dieses Wegweisers kurz vor.

Symbole für Ihre Mobilität

Mit dieser Broschüre möchten wir Sie darüber informieren, mit welchen Verkehrsmitteln Sie bestimmte Ziele in Mülheim an der Ruhr erreichen können. Dazu haben wir den Verkehrsmitteln, also dem zu Fuß gehen, dem Fahrrad, dem Bus, der Bahn und dem Auto entsprechende Symbole zugewiesen, die an dieser Stelle kurz erläutert werden.

 = Entfernung zu Fuß von der nächsten Haltestelle

 = Entfernung für Radfahrer vom Hauptbahnhof

 = nächste Haltestelle und Straßen-/U-Bahnlinie

 = nächste Haltestelle und Buslinie

 = Entfernung von der nächsten Autobahnausfahrt

Die in der Broschüre angegebenen Entfernungen dienen einer ersten Orientierung, sie können intelligente Routenplaner und Navigationsgeräte jedoch nicht ersetzen. Wer ausführliche Routen- und Verkehrsinformationen zu Mülheim und dem Ruhrgebiet wünscht, den möchten wir an dieser Stelle gerne auf das kostenfreie Internetangebot des Ruhrpiloten hinweisen: www.ruhrpilot.de

Die Partner im Arbeitskreis Mülheim Mobil:

Stadt Mülheim an der Ruhr



Paritätische Initiative für Arbeit e.V.



Mülheimer VerkehrsGesellschaft mbH



Mülheimer Stadtmarketing und Tourismus GmbH (MST)



Mülheimer Initiative für Klimaschutz

MÜLHEIMER INITIATIVE FÜR KLIMASCHUTZ.
WIR VERÄNDERN.



Öffentlicher Verkehr

Vom Mintarder Wasserbahnhof bis zum Aquarius-Wassermuseum, vom Theater an der Ruhr bis zum Rhein-Ruhr-Zentrum – mit öffentlichen Verkehrsmitteln kommen Sie entspannt und umweltschonend an jedes Ziel in Mülheim.

Wenn Sie während der Fahrt das Treiben auf den Straßen beobachten wollen, sind Sie in den Bussen und Bahnen der Mülheimer VerkehrsGesellschaft bestens aufgehoben. Ein kleiner Tipp: In Mülheim fahren die Schiffe der Weißen Flotte im Linienverkehr auf der Ruhr bis Essen-Kettwig.

Schnell über die Stadtgrenzen hinaus bringen Sie die Regionalbahn und S-Bahn, beispielsweise nach Duisburg, Essen oder auch nach Dortmund. Und wer in die weite Ferne reisen möchte, der steigt am Mülheimer Hauptbahnhof in einen Fernzug der Deutschen Bahn oder startet vom nahe gelegenen Flughafen Düsseldorf in die Welt.

Bus & Bahn



Seite

10

Die Weiße Flotte



Seite

13

Ab in die Ferne



Seite

14

Unterwegs mit Bus & Bahn - Tarife, Tickets, Fahrpläne

Mit Bus und Bahn kommen Sie schnell und bequem an Ihr Ziel in Mülheim. Und das schöne dabei: Ganz gleich, ob Sie den Bus, die Bahn oder den Regionalexpress nehmen möchten - für alle Verkehrsmittel brauchen Sie nur einen Fahrschein und fahren zum einheitlichen Tarif, auch über die Grenzen Mülheims hinaus.

Fahren im Verbund

Der öffentliche Nahverkehr in Mülheim ist eingebunden in den Verkehrsverbund Rhein-Ruhr (VRR), dessen Gebiet das Ruhrgebiet, Teile des Niederrheins, des Bergischen Landes sowie die Landeshauptstadt Düsseldorf umfasst. Hier verkehren die Busse und Bahnen der örtlichen Verkehrsunternehmen und der Deutschen Bahn zum einheitlichen Tarif mit insgesamt 4 Entfernungsstufen: A-D.

Die Preisstufen

Das große Verbundgebiet des VRR ist in mehrere Tarifzonen unterteilt, für die verschiedene Preisstufen gültig sind. Mülheim bildet dabei eine Tarifzone (Zone 34) und bietet für Fahrten im Stadtgebiet zwei Tickets an, das Kurzstreckenticket und das Ticket in der Preisstufe A. Wer keinen weiten Weg hat und Bus oder Bahn für nur drei bis vier Haltestellen nutzen möchte, der ist mit der Kurzstrecke am besten bedient. An jedem Haltepunkt in Mülheim ist aufgeführt, welche Zielhaltestellen mit einem Kurzstreckenticket erreichbar sind.

Die Preisstufe A gilt für alle Fahrten innerhalb Mülheims. Mit einem Ticket in der Preisstufe B erreichen Sie die Innenstädte von Duisburg, Oberhausen, Ratingen und Essen. Mit der Preisstufe C geht es zu weiter entfernten Zielorten, etwa nach Düsseldorf oder Dortmund, und mit der Stufe D haben Sie freie Fahrt im gesamten Verbundgebiet.



Öffentlicher Verkehr

Die Tickets

Wohin Sie auch immer fahren möchten: für jedes Ziel in Mülheim und Umgebung gibt es ein Ticket. Wer nur ab und zu den Bus oder die Bahn nimmt, für den sind die EinzelTickets genau das Richtige. Sind Sie jedoch öfter im öffentlichen Nahverkehr unterwegs, dann lohnt sich der Kauf eines praktischen 4erTickets.

Mit dem TagesTicket sind Sie gleich den ganzen Tag mit nur einem Fahrschein mobil – vom Abstempeln bis zum Betriebsschluss des jeweiligen Verkehrsunternehmens oder der DB. Und sollten Sie gleich mit mehreren Personen unterwegs sein, dann ist das GruppenTicket der Fahrschein Ihrer Wahl: Familien oder Gruppen bis zu fünf Personen können hiermit einen ganzen Tag lang Bus und Bahn nutzen.

Sie dürfen nicht nur die Busse und Bahnen der jeweiligen Verkehrsunternehmen nutzen, sondern auch bei der Deutschen Bahn AG die Regional- und S-Bahnen, sowie den Regional-Express.

Ticketverkauf

Ihre Tickets bekommen Sie in den KundenCentern der Mülheimer VerkehrsGesellschaft (MVG). Außerdem rund um die Uhr an den Ticketautomaten, die an U-Bahnhöfen und Haltestellen aufgestellt sind. In den Bussen erhalten Sie die Tickets auch vorne beim Fahrer. Entwerter zum Abstempeln finden Sie in allen Bussen und Bahnen, auf Bahnsteigen oder Bahnsteigaufgängen.

Ticket per Handy

Tickets kaufen geht jetzt so unkompliziert und flexibel wie noch nie: Mit dem HandyTicket wird Ihr Mobiltelefon zum Ticketautomaten. Einfach anrufen, SMS schicken oder über die Ticketsoftware bestellen, schon kommt das Ticket auf das Display Ihres Handys - jederzeit und überall.

Bezahlt wird ganz bequem bargeldlos, die Suche nach passendem Kleingeld können Sie sich sparen. Einmal im Internet registrieren und schon können Sie Ihr Ticket per Handy bestellen



Fahrräder willkommen!

Mit dem Zusatzticket können Sie Ihr Rad in allen Nahverkehrsmitteln des VRR mitnehmen.



HandyTicket ist ein Gemeinschaftsprojekt von bundesweit 13 Verkehrsverbänden. Mehr dazu finden Sie im Internet auf:
www.dashandyticket.de

Fahrplan und Auskunft

Wenn Sie einen gezielten Reisewunsch haben, nutzen Sie am besten die elektronische Fahrplanauskunft, kurz EFA genannt. Sie ermittelt immer die beste Verbindung – vom Startpunkt bis zum Zielort! Die EFA kennt nicht nur jede Haltestelle des gesamten Tarifgebietes, sondern auch alle Adressen und eine Vielzahl von wichtigen Punkten. Aktuelle Verspätungen werden ebenfalls angezeigt.

Sollten Sie gerade unterwegs sein, dann können Sie sich die Fahrplanauskünfte auch über Ihr Mobiltelefon (WAP) einholen. Alle Fahrpläne und viele nützliche Hinweise gibt es in den Fahrplanbüchern, die einmal jährlich herausgegeben werden und in den Kundencentern der MVG - Adressen weiter unten - erhältlich sind.

Sicher durch die Nacht - das NachtNetz

Mülheim hat seinen Nachtschwärmern viel zu bieten - ein Kneipenbummel auf der Friedrich-Ebert-Straße, ein Konzert im Ringlokschuppen oder eine Aufführung im Theater an der Ruhr. Die Busse und Bahnen der MVG bringen Sie schnell, einfach und sicher wieder nach Hause – auch in der Nacht. Dann verkehren die Nacht-Expresslinien stündlich quer durch Mülheim. Zusätzlich fahren in der Nacht die Mülheimer TaxiBusse, die zum VRR-Tarif Anschluss an die NachtExpresslinien haben.

Wichtige Adressen

Kundencenter der MVG

Mülheim Hauptbahnhof / Passage Forum-City
Am Hauptbahnhof 8 • 45468 Mülheim an der Ruhr



200 m von @Hauptbahnhof



am Hauptbahnhof



102/901/U18 bis @Hauptbahnhof



alle Linien bis @Hauptbahnhof

Mülheim Stadtmitte
Löhberg 54 • 45468 Mülheim an der Ruhr



300 m von @Stadtmitte



0,5 km vom Hauptbahnhof



102/104/110/112/901 bis @Stadtmitte



122/124/131/132/133/135/151/752 bis @Stadtmitte

Öffnungszeiten

Montag - Freitag: 8.00 - 18.00 Uhr

Samstag: 9.00 - 14.00 Uhr

Elektronische Fahrplanauskunft

www.mhvg.de

www.vrr.de

wap.vrr.de

TaxiBus Mülheim

Tel.: 0208 / 4 51 11 22

Die Weiße Flotte - Auf der Ruhr durch Mülheim



Mülheim ist eine Stadt, deren Werdegang eng mit der Schifffahrt verbunden ist – nachweislich wird die Ruhr in Mülheim bereits seit dem 16. Jahrhundert befahren. Heute verkehren auf dem Fluss die Freizeitschiffe der Weißen Flotte, die am Mülheimer Wasserbahnhof ihren Ankerplatz haben. Der Wasserbahnhof ist schon seit 1927 der Ausgangspunkt für abwechslungsreiche und idyllische Ausflugsfahrten ruhraufwärts bis Essen-Kettwig oder ruhrabwärts bis Duisburg und darüber hinaus. Die Schiffe der Weißen Flotte fahren zwischen Mülheim und Essen-Kettwig im Linienverkehr - an Werktagen im 2-Stunden-Takt sowie sonn- und feiertags stündlich.



Die Weiße Flotte bietet auch zahlreiche Sonder- und Charterfahrten an. Weitere Informationen erhalten Sie bei der Touristinfo.

An sieben Anlegestellen kann aus- oder zugestiegen werden und in Kettwig haben Sie Anschluss an die Schiffe der Weißen Flotte Baldeney zum Baldeneysee.




Wichtige Adressen

Weiße Flotte

Betriebe der Stadt Mülheim an der Ruhr
Tel.: 0208 / 455 81 00 oder 96 09 996
www.btmh.de • weisseflotte@betriebe-muelheim.de


Wasserbahnhof Mülheim

Alte Schleuse • 45468 Mülheim an der Ruhr

-  500/750 m von @Wilhelmstraße/@Stadtmitte
-  1,4 km vom Hauptbahnhof
-  110 bis @Wilhelmstraße
-  122/124/131/132/133/135/151/752 bis @Stadtmitte
-  4,7 km von A40 (AS MH-Winkhausen)

Touristinfo im MedienHaus

Synagogenplatz 3 • 45468 Mülheim an der Ruhr
Tel.: 0208 / 96 09 60 • Fax: 0208 / 96 09 649
touristinfo@mst-mh.de • www.muelheim-ruhr.de

-  300 m von @Stadtmitte
-  0,5 km vom Hauptbahnhof
-  102/104/110/112/901 bis @Stadtmitte
-  122/124/131/132/133/135/151/752 bis @Stadtmitte
-  3,5 km von A40 (AS MH-Winkhausen)

Ab in die Ferne - von Mülheim in die Welt

Der Hauptbahnhof in Mülheim

Im Jahr der Kulturhauptstadt Ruhr.2010 frisch renoviert, erstrahlt der Mülheimer Hauptbahnhof wieder im neuen Glanz. Von hier aus bringen Sie die Fernzüge in viele deutsche Großstädte und ins europäische Ausland, hier haben Sie aber auch direkten Anschluss an die Busse und Bahnen der MVG.

Der Bahnhof ist über vier schnelle Regional-Express-(RE-)Linien direkt mit zahlreichen Städten in Nordrhein-Westfalen verbunden. So können Sie günstig und ohne Verkehrsstress Städtereisen nach Münster, Köln oder Aachen direkt von Mülheim aus unternehmen.

Zudem verkehren am Hauptbahnhof regelmäßig Intercity-(IC-) oder Intercity-Express-(ICE-)Züge, die Mülheim mit den großen Städten Deutschlands verbinden. Viele weitere nationale und internationale Zugverbindungen bieten die Hauptbahnhöfe der Nachbarstädte Oberhausen sowie Duisburg und Essen. Dorthin kommen Sie schnell und komfortabel mit dem RegionalExpress oder den neuen S-Bahnen.

Am Mülheimer Bahnhof betreibt die DB auch ein Reisezentrum, das sich direkt in der neu gestalteten Bahnhofshalle befindet.



Öffentlicher Verkehr

Flughafen Düsseldorf

Der Flughafen Düsseldorf ist nach Frankfurt und München der drittgrößte internationale Verkehrsflughafen in Deutschland. Von hier können Sie etwa 190 Flugziele erreichen. Die Besucherterrasse auf dem Flugsteig B bietet ebenso wie die Aussichtsplattform am Fernbahnhof einen Blick auf das Vorfeld und die Startbahnen. Seit Sommer 2002 verbindet eine führerlose Bahn mit Automatikbetrieb das Terminalgebäude mit dem Fernbahnhof, der von Mülheim aus mehrmals stündlich direkt erreichbar ist.



Wichtige Adressen

DB-Reisezentrum Mülheim

Dieter-aus-dem-Siepen-Platz 3 • 45468 Mülheim
Telefonischer Reiseservice der DB:
0 18 05 - 99 66 33 (gebührenpflichtig)
www.bahn.de



200 m von @Hauptbahnhof



direkt am Hauptbahnhof



102/901 bis @Hauptbahnhof



122/124/131/132/133/135/151/752 bis @Hauptbahnhof



3,1 km von A40 (AS MH-Winkhausen)

Flughafen Düsseldorf GmbH

Flughafenstraße 120 • 40474 Düsseldorf
Tel.: 02 11 - 4 21-0
www.duesseldorf-international.de



S1/RE 1, 6, 11 bis Bahnhof Düsseldorf Flughafen

Zu Fuß und mit dem Rad

Mülheim hat ein vielfältiges wie umfangreiches Angebot für Radfahrer und Fußgänger. Ob als Freizeitradler, Spaziergänger oder auf dem Weg zur Arbeit - auch ohne Auto sind Sie in Mülheim mobil.

Das Fahrrad ist wohl das Sinnbild für eine genussreiche Mobilität in der Stadt. Mit keinem anderen Verkehrsmittel ist es so einfach, mobil zu sein – einfach aufsitzen und losfahren. Radfahren bietet zudem einen hohen Erlebniswert, es ist klimafreundlich, kostengünstig und fördert die Gesundheit. Zudem macht Radfahren einfach Spaß, ganz besonders in der fahrradfreundlichen Stadt Mülheim.

Wenn Sie ganz auf einen mobilen Untersatz verzichten möchten, dann liegt Ihnen Mülheim zu Füßen. Das Gehen ist die natürlichste Art der Fortbewegung, Sie selbst bestimmen das Tempo und haben viel Zeit und Gelegenheit, die Stadt bei einem gemütlichen Spaziergang, einer Wanderung oder einem Rundgang zu erkunden.

Mit dem Rad



Seite

16

Mieträder



Seite

17

Radrouten



Seite

19

Zu Fuß



Seite

23

Mit dem Rad durch Mülheim

Mülheim ist eine Stadt für Radfahrer! Allein schon deshalb, weil sie so wunderbar an der Ruhr mit ihren gut ausgebauten Radwegen gelegen ist. Aber auch, weil viele Ziele in der Stadt schnell und komfortabel mit dem Fahrrad erreichbar sind. Auf einer Strecke bis drei Kilometer sind Sie in der Stadt sogar schneller und flexibler unterwegs als mit dem Auto!

Eine fahrradfreundliche Stadt

Bereits seit 1999 führt Mülheim den Titel „fahrradfreundliche Stadt“. Das aus gutem Grund, denn die Stadt bietet den Radlern über 120 Kilometer gut ausgebaute Radwege, die bestens ausgeschildert sind. Auch sind zahlreiche Einbahnstraßen für den Radverkehr geöffnet, was nicht nur praktisch für Radfahrer ist, sondern auch die gegenseitige Rücksichtnahme fördert. Zur fahrradfreundlichen Stadt Mülheim gehört selbstverständlich, dass Sie im Bereich der Innenstadt, aber auch an vielen Veranstaltungsorten und Verkehrsknotenpunkten zahlreiche Radabstellplätze vorfinden. Hier können Sie Ihr Fahrrad parken und in Ruhe Einkaufen gehen oder eine Theateraufführung besuchen.



Radfahren lässt sich in Mülheim optimal mit den öffentlichen Verkehrsmitteln kombinieren. Denn das Fahrrad lässt den Weg zur nächsten S-Bahnhaltestelle oft auf wenige Minuten schrumpfen. Doch wohin dann mit dem Fahrrad? Am besten zur Radstation!

Radstationen: Radbewachung und mehr

An Mülheims Bahnhöfen finden Sie gleich zwei Radstationen, die einen bewachten und vor Wetter geschützten Fahrradparkplatz anbieten: am Hauptbahnhof und am S-Bahnhof in Mülheim-Styrum. Die Stationen sind von früh morgens bis zum späten Abend geöffnet und nehmen Ihr Rad gegen eine geringe Gebühr in Obhut.

i Die **Arbeitsgemeinschaft fahrradfreundliche Städte, Gemeinden und Kreise in NRW**, kurz **AGFS**, fördert seit Jahren erfolgreich den Radverkehr. Weitere Informationen finden Sie hier: www.fahrradfreundlich.nrw.de

Zu Fuß und mit dem Rad



Selbstverständlich können Sie das Rad auch bis zum nächsten Tag in der Station lassen und für Dauerkunden gibt es preisgünstige Monats- und Jahresabonnements. Wer zudem noch eine Wartung seines Rades wünscht oder Tipps für die nächste Radtour braucht, der ist hier gut aufgehoben. Auch dann, wenn gerade kein eigenes Fahrrad zur Verfügung steht: Beide Stationen betreiben eine große Mietradflotte.








Die Radstation Mülheim-Styrum ist die erste Station, die nach dem Programm „100 Fahrradstationen in NRW“ 1997 ihren Betrieb eröffnete. Mittlerweile gibt es in NRW mehr als 50 Fahrradstationen mit über 18.000 Stellplätzen.
www.radstation-nrw.de

Wichtige Adressen






Radstation Mülheim Hauptbahnhof

Dieter-aus-dem-Siepen-Platz 3 • 45468 Mülheim
Tel.: 0208 / 84 85 70 • Fax: 0208 / 84 85 716

-  200 m von @Hauptbahnhof
-  direkt am Hauptbahnhof
-  102/901 bis @Hauptbahnhof
-  122/124/131/132/133/135/151/752 bis @Hauptbahnhof
-  3,1 km von A40 (AS MH-Winkhausen)

Radstation Mülheim-Styrum S-Bahnhof

Hauskampstr. 14 • 45476 Mülheim
Tel.: 0208 / 84 85 70 • Fax: 0208 / 84 85 716

-  direkt an @Hauskampstraße/MH-Styrum Bahnhof
-  4 km vom Hauptbahnhof
-  110 bis @Hauskampstraße/MH-Styrum Bahnhof
-  122 bis @Hauskampstraße/MH-Styrum Bahnhof
-  0,5 km von A40 (AS MH-Styrum)

Fahrrad zu vermieten

Stellen Sie sich vor: Sie stehen in der Innenstadt und brauchen dringend ein Fahrrad. Oder Sie planen gemeinsam mit Freunden eine Radtour und stellen fest, dass nicht jeder ein eigenes Fahrrad dabei hat. Dumm gelaufen? Von wegen! In Mülheim können Sie Fahrräder mieten - für nahezu jeden Einsatz, minuten-, stunden- oder auch tageweise, ganz so wie Sie es brauchen.



metroradruhr - das neue Stadtrad

Seit Juni 2010 wird in Mülheim und weiteren 9 Städten im Ruhrgebiet das öffentliche Fahrradverleihsystem metroradruhr angeboten. An über 20 Stationen im Bereich der Innenstadt sowie an beliebten Zielen in Mülheim können die Räder rund um die Uhr entliehen werden.

Das ist einfach und bequem und funktioniert besonders gut in Verbindung mit dem öffentlichen Nahverkehr: Sie kommen mit der U-Bahn am Bahnhof an, steigen dort aufs metroradruhr und fahren gemütlich durch die Innenstadt zur Stadthalle oder zum Wasserbahnhof, wo Sie das Rad an der dortigen Station wieder abstellen.

Vor der erstmaligen Nutzung ist eine Registrierung notwendig, die übers Handy oder über die Internetseite des Betreibers nextbike erfolgt. Sobald Sie als Kunde registriert sind, kann's losgehen: Sie melden sich übers Handy an, teilen den Standort der Station mit und erhalten dann den Zahlencode für das am Rad angebrachte Schloss. Jetzt nur noch aufschließen, aufsitzen und losfahren.

Zu Fuß und mit dem Rad

RevierRad - Fahrradvermietung mit System

Das Ruhrgebiet ist eine der spannendsten Fahrradregionen in Europa mit imposanten Monumenten der Industriegeschichte. An vielen Standorten der Industriekultur können Sie sich ein Rad von RevierRad ausleihen. RevierRad bietet dabei alles, was ein Radfahrer für seine Tour durch die Region braucht: hochwertige Mieträder vom Cityrad bis zum Tandem und Elektro-Bike, GPS-Geräte, Radbekleidung und Radzubehör zum Verleih sowie umfangreiches Kartenmaterial. Wer seine Radtour indes individuell planen möchte, dem bietet RevierRad einen Transportservice für Räder und Gepäck an.

Mit insgesamt 27 Stationen im gesamten Ruhrgebiet verfügt RevierRad über ein flächendeckendes Angebot für die Fahrradvermietung und weiteren radtouristischen Leistungen. In Mülheim stehen die RevierRäder an den beiden Radstationen sowie am Wassermuseum Aquarius in Styrum zur Verfügung. Wer möchte, kann seine Radtour an einem dieser Standorte starten und das Rad später an einer anderen Station von RevierRad wieder abgeben - z.B. im Landschaftspark Duisburg oder am Weltkulturerbe Zollverein in Essen.

Wichtige Adressen

RevierRad-Zentrale Mülheim

Dieter-aus-dem-Siepen-Platz 3 • 45468 Mülheim
Tel.: 0208 / 84 85 720 • Fax: 0208 / 84 85 716
www.revierrad.de • zentrale@revierrad.de



200 m von @Hauptbahnhof



direkt am Hauptbahnhof



102/901 bis @Hauptbahnhof



122/124/131/132/133/135/151/752 bis @Hauptbahnhof



3,1 km von A40 (AS MH-Winkhausen)

metroradruhr / nextbike

Thomasiusstraße 16 • 04109 Leipzig
Hotline: 030 - 69205046 • Fax: 0341- 240 38 75
www.metroradruhr.de • info@nextbike.de

Routen und Touren - Mülheim mit dem Rad entdecken

Fahrradstadtplan und Routenplaner

Für die Planung der nächsten Radtour ist es gut zu wissen, wo die schönsten Radwege entlang führen und wie Sie mit dem Rad Ihr Ziel in Mülheim erreichen. Alle Radwege auf einen Blick bietet Ihnen der Mülheimer Fahrradstadtplan. Dabei bildet der Plan nicht nur das aktuelle Straßen- und Radwegenetz vollständig ab, sondern er zeigt auch zusammenhängende Fahrradrouten im Stadtgebiet auf. Sie werden überrascht sein, wie leicht und schnell Sie sich mit dem Rad durch die Stadt bewegen können, wenn Sie die richtigen Wege kennen!

Der Fahrradstadtplan ist in Zusammenarbeit mit dem ADFC entstanden und dort auch erhältlich. Sie können den Plan ebenso in der Touristinfo, in den Radstationen und Mülheimer Buchhandlungen erwerben.

Wenn Sie sich Ihre persönliche Radtour im Internet erstellen möchten, dann können Sie dies ganz bequem mit dem Radroutenplaner NRW tun. Der funktioniert im Prinzip wie andere Routenplaner auch, nur dass in den Routenvorschlägen in erster Linie Radwege und fahrradfreundliche Straßen berücksichtigt werden. Sie können sich die vorhandenen Radwege einfach nur anschauen oder gezielt auf die Suche nach bestimmten Wegen gehen. Einfach gewünschte Start- und Zieladresse eingeben, schon rechnet der Radroutenplaner die günstigste Wegstrecke aus.

Die großen Radrouten der Region

Die beiden regionalen Radrouten, die durch das Stadtgebiet von Mülheim führen, sind der „RuhrtalRadweg“ und der „Emscher Park Radweg“.

Auf dem 225 km langen „Emscher Park Radweg“ erleben Sie das Herz des ehemaligen Reviers: die imposierenden Zeitzeugen der Industriekultur und die vielen grünen Freiräume des Emscher Landschaftsparks zwischen Hamm und Duisburg. Der „Emscher Park Radweg“ führt durch den Mülheimer Norden und schließt die Stadtteile Styrum und Dümpten ans Radwegenetz.



Der **Allgemeine Deutsche Fahrrad-Club e.V.** ist der führende Verkehrsclub für Fahrradfahrer in Deutschland. Alles zu den Aktivitäten, aber auch nützliche Tipps rund ums Rad sowie aktuelle Tourenangebote finden Sie im Internet unter:

www.adfc-nrw.de

Weiter bietet der ADFC das Übernachtungsverzeichnis „Bett & Bike“ an - mit über 5.000 Unterkünften, die sich auf die besonderen Bedürfnisse von radelnden Gästen eingestellt haben.

www.bettundbike.de

Zu Fuß und mit dem Rad



Der „RuhrtaRadweg“ ist ein bei Radtouristen aus ganz Deutschland beliebter Radwanderweg, der von der Ruhrquelle im sauerländischen Winterberg über 220 km bis zur Mündung in den Rhein in Duisburg führt. Auf seinem Weg dorthin durchquert der Radweg Mülheim auf einer Länge von 16 km von Mintard bis Styrum.

Wichtige Adressen

Radroutenplaner

ein Projekt des Verkehrsministeriums NRW
www.radroutenplaner.nrw.de

Mülheimer Ruhrperlen

Touristinfo im MedienHaus (siehe S.11)
ruhrperlen@mst-mh.de • www.ruhrperlen.de

Eine ganz besondere Route: Die Ruhrperlen

Mülheim hat viele attraktive Ziele für Radtouren zu bieten: Zeugnisse der Industriegeschichte, Kulturdenkmäler und landschaftliche Sehenswürdigkeiten. Insgesamt 27 solcher Attraktionen können Sie auf drei festgelegten Routen, die quer durchs Stadtgebiet und entlang der Ruhr führen, mit dem Rad erfahren. Um keine Perle der Stadt zu verpassen, können Sie sich satellitengesteuerte Informationsgeräte (PDA) in der Touristinfo und an den Radstationen ausleihen. Dort stehen auch Mieträder im speziellen Ruhrperlen-Design bereit.

Geführte Radtouren

Geführte Radtouren werden in Mülheim vom ADFC und dem Radclub Sturmvogel angeboten. Gemeinsam werden attraktive Routen erkundet, Sie erfahren etwas über die Geschichte von Landschaft und Stadtkultur und entdecken Mülheim von seiner schönsten Seite.

ADFC Kreisverband Mülheim/Oberhausen

Hansastr. 20 • 46049 Oberhausen
Tel.: 0208 / 80 60 50

Rad-Club Sturmvogel von 1898 e.V.

Hans-Sachs-Str. 16 • 45472 Mülheim an der Ruhr
Tel.: 0208 / 76 18 84 • r.c.sturmvogel@t-online.de

Zu Fuß durch Mülheim

Die Altstadt, malerische Parks, die MüGa, Flohmärkte und viele versteckte Winkel – wer durch Mülheim läuft, kann viel entdecken. Mit keinem anderen Fortbewegungsmittel ist die Stadt am Fluss so gut zu erkunden wie mit den eigenen Füßen. Zudem ist Gehen gesund, es ist umweltfreundlich und bietet stets die Möglichkeit, während eines Spaziergangs vom hektischen Alltag zu entspannen. Zu Fuß können Sie sich viele Mülheimer Sehenswürdigkeiten anschauen oder einfach nur Menschen auf der Straße oder in Cafés begegnen.

Sie können natürlich auch nach Herzenslust shoppen gehen oder ein paar nicht ganz so klassische Ideen ausprobieren: Besuchen Sie den Altstadtfriedhof oder schlendern Sie im Juli über den Saarer Kirmesplatz. Ferner findet auf dem Gelände ein großer Trödelmarkt mehrfach im Jahr statt. Wer einfach nur die Natur genießen möchte, der findet abseits der Straßen malerische Wanderwege durch Mülheims schöne Naturgebiete.

Mülheim entdecken – bei einer Stadtführung

Eine gute Möglichkeit, mehr über die Geschichte und Kultur der Stadt am Fluss zu erfahren, ist eine Stadtführung. Das Angebot ist so vielfältig wie Mülheim selbst. Von historischen Führungen über Stadtvierteltouren bis zur Stadt-Rallye für Jugendliche reicht die Palette, und wer es besonders sportlich mag, der macht beim Sightjogging mit und erläuft sich so die schönsten Stadtansichten. Alle Stadtführungen können Kinder bis 12 Jahre in Begleitung kostenfrei mitmachen!



Praktisch und mobil – der Audioguide

Ein weiteres Angebot, Mülheim an der Ruhr kennen zu lernen, ist der Audioguide-Rundgang. Lauschen Sie den interessanten Ausführungen mit vielen Anekdoten über das Mülheimer Stadtgeschehen. Wer keine Möglichkeit hat, den Audioguide selbst herunterzuladen, kann in der Touristinfo einen MP3-Player ausleihen.

Ein Stadtplan für Kinder!

Mit dem Kinderstadtplan finden Mülheimer Kinder und Jugendliche alle wichtigen Anlaufpunkte in ihrem Stadtteil. Praktisch: Die Entfernung wird in Schritten gemessen: 200 Schritte entsprechen ungefähr zwei Minuten.

Die Pläne gibt es beim Geodatenmanagement der Stadt. Mehr Infos unter: **0208 / 45 50**



Zu Fuß und mit dem Rad

Wanderwege an der Ruhr

Mülheim ist ein Paradies für Wanderer. Das Ruhrtal, mit seinen Auen und Höhen sowie Bachläufen und Wäldern laden nicht nur die Einheimischen, sondern auch auswärtige Besucher zu Spaziergängen und Wanderungen in der Natur ein. Neben den „klassischen“ Rundkursen am Fluss, vom Wasserbahnhof zur Flora oder nach Kettwig, die wohl viele Mülheimer schon einmal zurückgelegt haben, führen reizvolle Wanderwege z.B. durch das Hexbach-, Rumbach-, Forstbach- und Rossenbecktal. Sehr beliebt bei Wanderfreunden sind auch der „Naturlehrpfad“ längs der Ruhr sowie der Höhenzug am Mülheimer „Auberg“.

Geführte Wanderungen

Wer sich für eine gesellige Wanderung unter fachkundiger Leitung interessiert, für den sind die regelmäßigen Angebote der Mülheimer Wandervereine genau das Richtige. Die aufgeführten Anbieter bieten regelmäßig Wandertouren an – auch außerhalb Mülheims.

Wichtige Adressen

Stadtführungen

werden von der Touristinfo im MedienHaus durchgeführt. Die Kontaktdaten finden Sie auf S. 11.

Audioguide-Rundgang

steht als MP3-Datei zum Herunterladen bereit auf: www.muelheim-ruhr.de
(im Suchfeld bitte „Audioguide“ eingeben)

Trödelmarkt

jeden letzten Sonntag im Monat von 11 bis 18 Uhr
Kirmesplatz Saarner Aue • Mintarder Straße

Sauerländischer Gebirgsverein (SGV)

Lisztstr. 7 • 45478 Mülheim an der Ruhr
Tel.: 0208 / 57377 • 01212 - 521633894
www.sgv-muelheim.de • sgv-mh@web.de

Deutscher Alpenverein (DAV)

Bruchstraße 72 • 45468 Mülheim an der Ruhr
Tel.: 0208 / 69696-36 • Fax: 0208 / 69696-35
www.alpenverein-muelheim.de

NaturFreunde Deutschlands

Ortsgruppe Essen e.V.
Aktienstr. 160 • 45359 Essen
Tel.: 02 01 - 67 72 07 • Fax: 02 01 - 68 08 69
www.naturfreunde-essen.de • info@naturfreunde-essen.de

Motorisiert durch Mülheim

Klar, auch mit dem Auto kommt man durch Mülheim. Aber das ist natürlich nicht gerade stressfrei und umweltfreundlich. Dennoch ist das Auto immer noch ein viel genutztes und oft auch notwendiges Fahrzeug.

Viele Menschen sind nicht nur beruflich auf das Auto angewiesen. Das Auto unterstützt Familien, wie auch ältere Menschen beim täglichen Einkauf und bei Besorgungen. Mit dem Auto fahren wir in den Urlaub, zum Sonntagsnachmittag Picknick oder zum Sport. Kurzum: das Auto macht das Leben in vielen Situationen angenehmer und steigert die Mobilitätsmöglichkeiten jedes Einzelnen.

Hier finden Sie alle Informationen darüber, wo Sie in der Mülheimer Innenstadt parken können, was die Wohnmobilmeile ist und wie Sie problemlos und umweltschonend auf ein eigenes Auto verzichten können oder einfach eine Fahrgemeinschaft bilden.

Parken



Seite

28

Car-Sharing



Seite

30

Mitpendler



Seite

31

Wohnmobile



Seite

32

Taxi



Seite

33

Parken in der Innenstadt

Die Mülheimer Innenstadt verfügt über rund 4.100 Parkplätze für Autos, darunter auch über 90 öffentliche Behindertenparkplätze sowie eine ausreichende Anzahl an Stellplätzen für Motorräder.

Wer im Innenstadtbereich auf Parkplatzsuche ist, folgt am besten dem dynamischen Parkleitsystem. Die elektronischen Schilder des Leitsystems zeigen Ihnen stets die Anzahl der aktuell freien Stellplätze.



Parkplätze

Parkhäuser im elektronischem Parkleitsystem

	Berliner Platz	390
	Stadthalle	168
	Schloßstraße/Synagogenplatz	357
	Rathausmarkt	90
	Forum	827
	Ev. Krankenhaus	156

Weitere Parkmöglichkeiten

	Stadthalle	300
	Rathausmarkt	98
	Bürgeramt	112
	Delle	125
	Wasserbahnhof	50
	RWE Rhein-Ruhr-Sporthalle	170
	Hauptpost	75
	Hauptbahnhof	90

Preise, Öffnungszeiten und aktuelle Belegung der Parkhäuser sind im Internet abrufbar:

www.muelheimmobil.de



Motorisiert durch Mülheim

Der Parkflyer „Parken in der City“

Der kostenlose Parkflyer liegt in den Geschäften der Innenstadt und in der Touristinfo im MedienHaus aus. Das Faltblatt bietet einen Überblick, wo, wann und zu welchen Preisen Parkplätze in der Innenstadt zur Verfügung stehen.

Der neue und handliche Flyer beinhaltet neben einer Übersichtskarte eine ausführliche Detailkarte mit allen Parkplätzen, Parkhäusern und Tiefgaragen in der Innenstadt. Bestückt ist die Broschüre mit vielen nützlichen Informationen wie z.B. Standorte der Parkplätze, Öffnungszeiten, Preise sowie Namen und Telefonnummern der Betreiberfirmen.



Park & Ride-Anlage






Park & Ride ist eine sinnvolle Verbindung von Individualverkehr und öffentlichen Verkehrsmitteln. Man kann mit dem Auto zum nächsten Bahnhof fahren und dann ganz entspannt mit den öffentlichen Verkehrsbetrieben das Ziel zu erreichen. Park & Ride erspart auch viel Stress und Zeit in Staus und mit unnötiger Parkplatzsuche und der Umwelt erspart man jede Menge Emissionen.

An der Park & Ride-Anlage in Mülheim Styrum können Sie Ihr Auto abstellen und mit Bus, Bahn oder Zug bequem weiterfahren. Die Parkplätze können Sie in Verbindung mit einem Bahnticket kostenlos nutzen.

Wichtige Adresse

Park & Ride S-Bahnhof Mülheim-Styrum

Hauskampstraße 14 • 45476 Mülheim

-  50 m/150 m von @MH-Styrum Bahnhof/Hauskampstraße
-  4 km vom Hauptbahnhof
-  110 bis @MH-Styrum Bahnhof
-  122/129 bis @Hauskampstraße
-  0,5 km von A40 (AS MH-Styrum)

Car-Sharing: Motorisiert auch ohne eigenes Auto

Motorisiert sein ohne ein eigenes Auto zu besitzen? Das geht! Car-Sharing heißt die Methode, die nicht nur Wenigfahrern viel Geld spart und dennoch volle Mobilität garantiert. Denn beim Car-Sharing zahlen Sie nur dann, wenn Sie auch wirklich ein Auto brauchen. Und Sie müssen sich noch nicht einmal um Wartung, Reparaturen, Hauptuntersuchung oder Steuern kümmern.

Für wen lohnt sich Car-Sharing?

Wer weniger als 10.000 Kilometer pro Jahr fährt, für den ist Car-Sharing auf alle Fälle günstiger. Denn ein eigenes Auto kostet nicht nur Benzin, Steuern, Versicherung und Wartung, sondern verliert auch Jahr für Jahr an Wert – ein Neuwagen mit einem Kaufpreis von 20.000 Euro in der ersten Zeit etwa 3.000 Euro. Hinzu kommt der Zinsverlust für die Kaufsumme.

PublicCar

In Mülheim heißt die clevere und preiswerte Alternative zum eigenen Auto PublicCar. Die Car-Sharing-Station liegt zentral direkt am Hauptbahnhof. Somit können Sie problemlos von Auto auf Bus und Bahn umsteigen oder umgekehrt.

Für die Nutzung der Autoflotte - das Angebot reicht vom sparsamen Kleinwagen bis zum großen Transporter - berechnet PublicCar einen Zeit- und einen Kilometer-tarif. Von einer Stunde bis zur Urlaubsreise reichen die Zeittarife. Und in dem Preis ist alles drin: Wertverlust des Fahrzeugs, Reparaturen, Versicherung, Wartung, Kraftstoff und auch die Winterreifen.

Wichtige Adresse

PublicCar Mülheim

Dieter-aus-dem-Siepen-Platz 3 • 45468 Mülheim

Tel.: 0208 / 84 85 70 • Fax: 0208 / 84 85 716

Öffnungszeiten

Montag - Freitag: 5.30 - 22.30 Uhr

Samstag/Sonntag/Feiertag: 8.00 - 18.30 Uhr



direkt an @Hauptbahnhof



direkt am Hauptbahnhof



U18/901 bis @Hauptbahnhof



122/124/131/132/133/135/151/752 bis @Hauptbahnhof



4 km von A40 (AS MH-Heißen)

Einfach mitfahren: Fahrgemeinschaften

Sie kennen das sicher: Ständig sind Autos unterwegs, in denen oft nur ein einziger Mensch sitzt – der Fahrer. Und dabei kostet jede Fahrt nicht nur Geld, sondern trägt auch kräftig zur Verschmutzung unserer Umwelt bei. Gemeinsam fahren und dabei sparen – das ist der Gedanke, der hinter der Idee von Mitfahrzentralen steckt, die es überall in Deutschland und natürlich auch im Internet gibt.

Dabei können Sie entscheiden, ob Sie jemanden gegen eine Unkostenbeteiligung mitnehmen wollen oder lieber gefahren werden. Ob regelmäßige Fahrten zum Arbeits- oder Ausbildungsplatz, einmalige Freizeitfahrten, z.B. zum Fußballspiel oder ins Konzert: Eine Fahrgemeinschaft hilft Ihnen, Ihre Fahrtkosten erheblich zu verringern und die Umwelt zu entlasten - und sie bietet Ihnen Gesellschaft während der Fahrt!

Die Mitfahrzentralen arbeiten als Schaltzentrale, sammeln die Fahrtangebote und die Gesuche und bringen Fahrer und Mitfahrer zusammen. Ganz genau nach Ihren Wünschen: ob Raucher oder Nichtraucher, ob mit Gepäck oder ohne.

Mitpendler.de

Ein besonders innovatives Angebot hält das Internetportal Mitpendler.de für Sie bereit: Hier können Sie nicht nur kostenfrei Fahrgemeinschaften in, von und nach Mülheim suchen und bilden, Sie erfahren auch noch, welchen Anschluss Sie mit dem öffentlichen Nahverkehr haben.



Mitpendler ist ein kostenloses Fahrgemeinschaftsportal von derzeit 32 Städten und Kreisen in NRW. Die Koordination liegt beim Verkehrsverbund Rhein-Ruhr (VRR). Mitpendler stellt neben Mitfahrangeboten auch alle übrigen Informationen bis hin zu Haftungsfragen bereit. Infos und Registrierung unter: www.mitpendler.de

Ein Heim auf 4 Rädern - Wohnmobile in Mülheim

Die Wohnwagenstraße

Die Kölner Straße (B1) in Mülheim an der Ruhr ist Europas längste Caravan-Meile. Auf ca. 4-5 km können die Besucher die neusten Caravan und Reisemobile und gute Gebrauchtwagen fast aller Hersteller begutachten. Die angeschlossenen Zubehörshops bieten alles, was der Camper für sein Hobby benötigt. Abgerundet wird die große Angebotsdichte rund um das Thema Camping durch qualifizierte Reparaturfachbetriebe und eine Entsorgungsstation.

Zudem bietet die Kölner Straße für jeden Geldbeutel und für jeden Gaumen die passende Gastronomie vor, nach und zwischen den Erkundungstouren.

Stellplätze für Wohnmobile

Mit dem Wohnmobil kann man vollkommen individuell und spontan die Freizeit oder den wohlverdienten Urlaub gestalten und das unabhängig von Flug und Fahrplänen, festen Hotelbuchungen oder überfüllten Ferienorten. In der reizvollen Ruhrtaillandschaft hat die Stadt Mülheim mehrere Plätze für Wohnmobile ausgewiesen.

Die Wohnmobilstellplätze im Freizeitdomizil Entenfangsee und an der Mintarder Straße sind das ganze Jahr für Besucher geöffnet und bieten sowohl Parkplatz und Touristikstellplätze. Die Anlage am Entenfang bietet zudem eine Frischwasserstation, Stromanschlüsse, eine Brauchwasserentsorgung sowie eine Entsorgungsstation und sanitäre Anlagen.

Campinggesellschaft Am Entenfang mbH

Am Entenfang 7
45481 Mülheim an der Ruhr
Tel.: 02 03 / 76 01 11
ca. 30 Stellplätze für Besucher

Staauder Loch

Mintarder Straße 250
45481 Mülheim an der Ruhr
Tel.: 0208 / 48 03 25
Dauercamper und Tagesgäste!

Haus Kron

Mintarder Straße 210
45481 Mülheim an der Ruhr
Tel.: 0208 / 48 72 84
Nur für Dauercamper

Wohnmobilstellplatz Mülheim an der Ruhr

Mintarder Straße
45481 Mülheim an der Ruhr
(max. 5 Stellplätze ohne Anschlüsse)
Nähere Auskunft zum Platz gibt Ihnen:
Mobile Weltenbummler MWB
Tel.: 0208 / 48 58 53

Taxis & Verkehrsübungsplatz

Taxi Zentralen Mülheim Ruhr

Ob Krankenfahrten, Sachtransporte, Kurierdienste, Besorgungsfahrten oder einfache Personenbeförderung – die Mülheimer Taxiunternehmen stehen allen Mülheimer Bürgern und Stadtbesuchern Tag und Nacht zur Verfügung.

Fleskes Taxenbetriebsgesellschaft mbH,

Schultenhofstr. 8, 45475 Mülheim an der Ruhr
Tel.: 0208 / 99 93 33

Auto - Stephany GmbH & Co. KG,

Flockenweg 1 - 3, 45478 Mülheim an der Ruhr
Tel.: 0208 / 5 22 22

Auto Berse GmbH,

Liebigstr. 23 - 25, 45478 Mülheim an der Ruhr
Tel.: 0208 / 42 00 33

MTZ Taxizentrale GmbH,

Dickswall 8, 45468 Mülheim an der Ruhr
Tel.: 02 084 - 8 88 88

Call - Cars Kraftdroschkenverein,

Wallstr. 14, 45468 Mülheim an der Ruhr
Tel.: 0208 / 41 11 11

Taxi Service Mülheim GmbH,

Dickswall 8, 45468 Mülheim an der Ruhr
Tel.: 0208 / 7 40 50 74

Verkehrsübungsplatz Mülheim

Anfahren, bremsen, anfahren am Berg, einparken, Verkehrsschilder und das Ampelsystem: Der Verkehrsübungsplatz liefert wertvolle Dienste für alle Führerscheinneulinge. An der Stadtgrenze zwischen Mülheim und Essen können Fahranfänger gegen eine geringe Gebühr das Fahren mit einem Auto probieren - ganz ohne die Gefahren und Risiken des alltäglichen Straßenverkehrs.

Wichtige Adresse

Verkehrsübungsplatz Schoppmann

am Flughafen Essen-Mülheim
Roßkothenweg 45149 Essen
Tel.: 02 01 / 71 47 85

Öffnungszeiten für Autos:
Täglich ab 10.00 Uhr

Öffnungszeiten für Motorräder:
An Werktagen ab 17.00 Uhr



1,5 km von @MH-Flughafen



7 km vom Hauptbahnhof



104 bis @MH-Flughafen



(keine direkte Busverbindung)



0,5 km von A52 (AS Essen-Kettwig)

Shoppern in Mülheim

Mülheim hat Charme – auch beim Shopping.

Egal ob Sie bummeln, schauen, flanieren oder etwas Schönes erwerben – Einkaufen in der Stadt an der Ruhr ist vielfältig und wird Sie durch ein mannigfaltiges Angebot, eine abwechslungsreiche Atmosphäre und ein gemütliches Ambiente begeistern. Garantiert.

Einkaufen nach Lust und Laune - in der weitläufigen fußgängerfreundlichen Innenstadt, in den einzelnen Stadtteilzentren oder in den Erlebnis-einkaufszentren Forum und dem Rhein-Ruhr Zentrum finden Sie nicht nur Ihre Wunschartikel, sondern können nach Ihren Besorgungen auch zahlreiche gastronomische und reichhaltige Freizeitangebote wahrnehmen. Und das wetterunabhängig und stressfrei. Ausreichende Parkmöglichkeiten und die infrastrukturelle Anbindung an den öffentlichen Nahverkehr komplettieren einen perfekten Einkaufstag im Herzen des Ruhrgebiets.

Für all jene, die ihre vielen Einkäufe nicht selber nach Hause tragen möchten oder können, denen bietet Shop & Go! einen zuverlässigen und preisgünstigen Heimlieferservice an.

Innenstadt



Seite

36

Rhein-Ruhr-Zentrum



Seite

37

Stadtteilzentren



Seite

38

Shop & Go



Seite

39

Shoppern in der Mülheimer Innenstadt

Die Innenstadt von Mülheim an der Ruhr lädt zum Einkaufen und Verweilen ein. Ob in den Fußgängerzonen der Innenstadt, im Einkaufszentrum Forum oder der historischen Altstadt auf dem Kirchenhügel – die zahlreichen Geschäfte mit ihrem breiten Warenangebot lassen kaum Wünsche übrig und bieten eine hohe Aufenthaltsqualität für Groß und Klein.

Leineweberstraße

Auf der Leineweberstraße finden Sie neben den Ladengeschäften zahlreiche traditionelle Fachgeschäfte, die den Besuchern mit fachkundiger Beratung zur Verfügung stehen. Für die wohlverdienten Pausen während eines ausgiebigen Bummels durch die Läden bieten sich ein Besuch in den gemütlichen Cafés, Eisdielen und Restaurants in der City an.

Schloßstraße

Die Schloßstraße ist die zentrale Ader der Mülheimer Einkaufsmeile. Als eine der ersten Fußgängerzonen Deutschlands hat sie den Ruf von Mülheim als ideale Einkaufsstadt begründet. Brunnen, Kinderspielbereiche und Sitzplätze, die sich durch die gesamte Schloßstraße ziehen, bieten eine willkommene Abwechslung für alle, die auf Shopping-Tour durch die Stadt am Fluss gehen.

Wochenmarkt

An 4 Tagen in der Woche (**Di./Do./Fr./Sa: 8:00-15:00 Uhr**) können Sie auf dem Wochenmarkt auf der Schloßstraße frische Waren vom Aal bis zur Zucchini über Fleisch- und Wurstwaren bis hin zu knusprigem Brot und frischem Obst und Gemüse aus der Region erstehen. Auch Bürgerinnen und Bürger, die Wert auf ökologischen Landbau legen, werden hier fündig.

FORUM City Mülheim

Das verkehrsgünstig gelegene FORUM City Mülheim hat direkten Zugang zum Hauptbahnhof. Die moderne Mall mit ihrem filigranen Dach aus Glas und Stahl ist die ideale Umgebung für einen entspannten Einkaufsbummel – wettergeschützt und vollklimatisiert: auf einer Gesamtfläche von 55.000 m² mit einem vielfältigen Spektrum von über 100 Ladengeschäften.








Shoppern in Mülheim






Wichtige Adressen

FORUM City Mülheim






Hans-Böckler-Platz 1 • 45468 Mülheim an der Ruhr
Tel. 0208 / 30 83 6-0 • 0208 / 30 83 6-20
www.forum-muelheim.de • info@forum-muelheim.de

-  200 m vom @Hauptbahnhof
-  0,2 km vom Hauptbahnhof
-  U18/901 bis @Hauptbahnhof
-  122/124/131/132/133/135/151/752 bis @Hauptbahnhof
-  4 km von A40 (AS Mülheim-Heißen)

Leineweberstraße

-  100 m von @MH-Stadtmitte
-  0,4 km vom Hauptbahnhof
-  102/104/110/112/901 bis @MH-Stadtmitte
-  122/124/131/132/133/135/151/752 bis @MH-Stadtmitte
-  4 km von A40 (AS Mülheim-Heißen)

Schloßstraße

-  direkt an @MH-Stadtmitte
-  0,3 km vom Hauptbahnhof
-  102/104/110/112/901 bis @MH-Stadtmitte
-  122/124/131/132/133/135/151/752 bis @MH-Stadtmitte
-  4 km von A40 (AS Mülheim-Heißen)

Das Rhein-Ruhr Zentrum

Wer eine große Auswahl an Geschäften sucht, der findet sie im Rhein-Ruhr Zentrum am östlichen Stadtrand von Mülheim, unmittelbar an der Autobahn A40 gelegen. Ob Glühbirne oder Designer-Schuh, Sekt oder Selters, Pauschalreise oder Computer – hier bekommen Sie einfach alles. 200 Geschäfte, Boutiquen, Cafés, Kneipen und Restaurants erwarten Sie auf rund 100.000 m² überdachter Verkaufsfläche. Dazu gibt es mehr als 5.000 kostenfreie Parkplätze!

Neben den zahlreichen Einkaufsmöglichkeiten werden Live-Events im Bereich Sport und Musik sowie Artistik und Revue geboten. Weiterhin sind ein Multiplex-Kino, eine Disco und ein Bowling Center angegliedert.

Wichtige Adresse






Rhein-Ruhr Zentrum

Humboldttring 13 • 45472 Mülheim an der Ruhr
Tel. 0208 / 49 50 2 - 0 • Fax: 0208 / 49 50 2 - 94
www.rheinruhrzentrum.de • info@rheinruhrzentrum.de

Öffnungszeiten

Geschäfte: Mo. - Sa. von 10.00 - 20.00 Uhr

Festival Garden: täglich von 08.30 - 24.00 Uhr

-  100 m von @Rhein-Ruhr Zentrum
-  6 km vom Hauptbahnhof
-  U18 bis @Rhein-Ruhr Zentrum
-  138 bis @RRZ Festival-Garden
-  direkt an A40 (AS Heimerterde/RRZ)

Shoppern in den Stadtteilzentren



Das Stadtteilzentrum Saarn

Mülheim an der Ruhr verbindet in besonderer Weise das „Erlebnis Großstadt“ mit der nahezu dörflichen Einkaufsatmosphäre in den Stadtteilen.

Ein besonders schönes Beispiel ist das idyllische „Dorf“ Saarn. Es liegt mit seiner historischen Klosteranlage südlich vom Mülheimer Stadtzentrum auf den Uferterrassen der Ruhr.

Die Einkaufsstraße von Dorf Saarn - die Düsseldorfer Straße - erstreckt sich etwa 1 km durch die historische Altstadt des Stadtteils und bietet mit zahlreichen Boutiquen abwechslungsreiche Einkaufsmöglichkeiten.



Ein überregional bekanntes und beliebtes Ereignis in Saarn ist der alljährlich stattfindende Nikolausmarkt am 6. Dezember.

Das Stadtteilzentrum Speldorf

Der Speldorfer Wochenmarkt am Depot an der Duisburger Straße ist sehr beliebt in dieser Region. Hier befinden sich mehrere gute Einkaufsmöglichkeiten entlang der Fußgängerzonen.

Das Stadtteilzentrum Dümpten

Der Stadtteil Dümpten liegt im Norden von Mülheim, im Dreistädteck zu Essen und Oberhausen.

Das Zentrum dieses Stadtteils bietet für Ihren Einkauf von aktueller Mode über Elektrobedarf, Einrichtungs- und Gestaltungshäuser und Lebensmittel ein Rundumpaket.

Das Stadtteilzentrum Heißen

Im gemütlichen und freundlichen Stadtteil Heißen sind neben den kleineren und persönlichen Einzelhandelsgeschäften auch Vollsortimenter vertreten. Zum Stadtteil Heißen gehören auch die Ortsteile Winkhausen, Fulerum und Heimateerde.

Shoppern in Mülheim

Nach Hause liefern - mit Shop & Go!

Einkaufen kann Riesenspaß machen - nur manchmal wird die Freude am Shoppen durch die eine oder andere vollbepackte Tasche und Tüte getrübt. Was wäre, wenn Sie Ihre Einkäufe einfach im Geschäft stehen lassen, wo sie dann einige fleißige Helfer abholen und zu Ihnen nach Hause bringen? Das gibt es nur im Märchen, oder? Nein - der Service, der Ihnen in Mülheim das Tragen schwerer Taschen abnimmt, heißt Shop & Go und arbeitet getreu dem Motto: „Sie kaufen ein - Wir bringen´s heim“. Egal ob Lebensmittel, Bücher, Blumen oder ein Flatscreen TV: Die Einkäufe werden vom Shop & Go! Team beim Händler abgeholt und bis an Ihre Wohnungstür gebracht. Und auf Wunsch werden die Waren von den freundlichen Mitarbeitern auch ausgepackt, aufgestellt und eingeräumt.








Einfach einmalig registrieren und schon kann es losgehen. Übrigens: Das Anliefern von Lebensmitteln (alles was in eine große Tüte oder einen Korb passt) kostet 4 Euro, ein Kühlschrank bis in die Wohnung 20 Euro.

Wichtige Adresse

Shop & Go! – Der Heimlieferdienst

Dieter-aus-dem-Siepen-Platz 3 • 45468 Mülheim
Tel.: 0208 / 8 48 57 23 • Fax: 0208 / 8 48 57 16
www.stadtdienste.de • shopandgo@stadtdienste.de

-  200 m von Hauptbahnhof
-  direkt am Hauptbahnhof
-  102/901 bis Hauptbahnhof
-  122/124/131/132/133/135/151/752 bis Hauptbahnhof
-  3,1 km von A40 (AS MH-Winkhausen)

Öffentliche Einrichtungen

Auf den folgenden Seiten möchten wir Ihnen die städtische Kulturbetriebe vorstellen, die sicherlich auch Ihr kulturelles Leben bereichern werden. Ganz gleich, ob Sie in Mülheims moderner Bibliothek Bücher, CDs oder Filme ausleihen, Ihr Kind zur Musikschule anmelden oder ins Kursangebot der Volkshochschule hineinschnuppern möchten - wir geben Ihnen schon einmal die wichtigsten Informationen zu den jeweiligen Kulturbetrieben.

Zudem erhalten Sie in diesem Kapitel Auskunft über das Bürgeramt in Mülheim, wo Ihnen sämtliche Verwaltungsdienstleistungen der Stadt in gebündelter Form angeboten werden. Nicht unweit vom Bürgeramt befindet sich die Bürgeragentur: hier sind Sie richtig und sprechen vor, wenn Ihnen in der Stadt etwas nicht gefällt oder auch das eine oder andere besonders gut gefällt. Auch die Stadtverwaltung freut sich über Lob!

Und für den Fall, dass Sie unter kleinen und großen Beschwerden leiden sollten, sind Sie in Mülheim gut versorgt und finden allzeit Hilfe in den beiden großen Krankenhäusern der Stadt.

Kulturbetriebe



Seite

42

Bürgeramt



Seite

44

Krankenhäuser



Seite

45

Die Kulturbetriebe der Stadt

Das MedienHaus

Das MedienHaus liegt am Synagogenplatz in der Innenstadt von Mülheim und ist der Standort der städtischen Zentralbücherei. Außerdem befinden sich dort die Touristeninformation, das Kino „Rio“ und Rick's Café.

Die Zentralbibliothek im MedienHaus

Die Bibliothek am Synagogenplatz ist eine der modernsten Büchereien Europas. In der Zentralbücherei sind über 280.000 Medien von Büchern, Zeitschriften, CDs, CD-Roms, DVDs und Videos bis hin zu Spielen auf einer Fläche von 4.200 m² untergebracht. Die Büchereikarte sowie alle Medien sind mit einem Chip versehen, der einen schnellen Ablauf bei Ausleihe und Rückgabe gewährleistet. Kinder und Schüler sind von einer Nutzungsgebühr ausgenommen.



Im Erdgeschoss sind 40 PC-Plätze mit gebührenfreien Internetzugängen vorhanden. Auf der 1. Etage befinden sich ein Innenhof mit Sitzgelegenheiten sowie ein Tonstudio. Zum Angebot der Bibliothek gehören auch Veranstaltungen wie Autorenlesungen, Ausstellungen oder Musikveranstaltungen.

Wichtige Adresse

Zentralbibliothek im MedienHaus

Synagogenplatz 3 • 45466 Mülheim an der Ruhr
Tel.: 0208 / 4 55 41 41 • Fax: 0208 / 4 55 41 25
www.muelheim-ruhr.de • stadtbibliothek@stadt-mh.de

Öffnungszeiten

Mo.-Fr.: von 10:00 Uhr bis 18:30 Uhr

Sa.: von 10:00 Uhr bis 14:00 Uhr



200 m von @Kaiserplatz / 300 m von @Stadtmitte



400 m vom Hauptbahnhof



102/110/901 bis @Stadtmitte u. 112/104 bis @Kaiserplatz



122/124/131/132/133/135/151/752 bis @Stadtmitte



8 km von A3/A40 (AS Duisburg-Kaiserberg)

Stadtteilbüchereien

- Dümpten (Gustav-Heinemann-Schule)
- Heißen (Schulzentrum Kleiststraße)
- Speldorf (Frühlingstraße 35)
- Styrum (Oberhausener Straße 208)

Öffentliche Einrichtungen

Die Musikschule

Die Musikschule bietet ein vielfältiges Angebot zur musikalischen Ausbildung Ihrer Kinder an: So stellen mehr als 70 fachlich und pädagogisch gleichermaßen qualifizierte Lehrkräfte für die mehr als 2000 Schülerinnen und Schüler ein umfassendes und vielseitiges Ausbildungsprogramm bereit. Für den optimalen Einstieg zum Umgang mit Musik finden Sie im Fachbereich Allgemeine Musikerziehung Kurse für Kinder im Alter von wenigen Monaten bis zum Grundschulalter. Anschließend bietet die Musikschule Unterricht auf fast jedem Instrument an. Von der Geige zum Keyboard, von der Gitarre zum Fagott, Harfe, Oboe, Schlagzeug und...und...und.

Die Volkshochschule

An Mülheims größter Weiterbildungseinrichtung finden jeder die für ihn passenden Bildungsangebote. Die



Kursangebote lassen sich in die Bereiche Politik, Gesellschaft und Umwelt, Kultur, Kreativität, Gesundheit, Sprachen, Arbeit und Beruf sowie Schulabschlüsse einteilen. Hier kann man sich somit u.a. auf Kammerprüfungen vorbereiten, Deutsch als Fremdsprache erlernen oder einen Schul- oder Berufsabschluss nachholen.

Wichtige Adresse






Musikschule

Auf dem Dudel 33 • 45468 Mülheim an der Ruhr
Tel.: 0208 / 4 55 4300 • Fax: 0208 / 4 55 4309
www.kulturbetrieb.de • musikschule@stadt-mh.de

-  400/650 m von @Wilhelmstraße/@Stadtmitte
-  1,3 km vom Hauptbahnhof
-  110 bis @Wilhelmstraße
-  122/124/131/132/133/135/151/752 bis @Stadtmitte
-  4,7 km von A40 (AS MH-Winkhausen)

Heinrich-Thöne-Volkshochschule

Bergstr. 1 - 3 • 45479 Mülheim an der Ruhr
Tel.: 0208 / 455 43 21 • Fax: 0208 / 455 43 99
www.muelheim-ruhr.de • vhs@stadt-mh.de

-  200 m von @Schloß Broich
-  400 m vom Hauptbahnhof
-  102/901 bis @Schloß Broich
-  122/124/131/132/133/151/752 bis @Schloß Broich
-  5 km von A3/A40 (AS Duisburg-Kaiserberg)

Für Sie da: Bürgeramt und Bürgeragentur

Das Bürgeramt

Das Bürgeramt bietet eine breite Palette von Dienstleistungen für Mülheimer Bürger. Hier können Sie z.B. Lohnsteuer- und Meldeangelegenheiten erledigen sowie Antragsformulare, Ausweispapiere, Führungszeugnisse und Beglaubigungen erhalten; auch bei Parkgenehmigungen für Schwerbehinderte, Führerschein und Kfz-Angelegenheiten wie z.B. Zulassung, Umschreibung oder Stilllegung eines Fahrzeugs sind Sie hier an der richtigen Adresse.

Das Gebäude des Bürgeramtes ist weitgehend barrierefrei: Aufzug, elektrische Türöffner, Behinderten-WC und Behinderten-Parkplätze sind vorhanden.

Die Bürgeragentur

Die Bürgeragentur bietet Ihnen als zentrale Anlaufstelle in der City die Möglichkeit, mit Ihren vielfältigen Belangen zu Wort zu kommen. Sie ist damit die Vermittlungsstelle zwischen Bürgerschaft, Verwaltung und Politik und zugleich eine Dependence des Rathauses. Mülheims Bürger haben hier die Gelegenheit, Interessen, Ideen, Anregungen und Beschwerden direkt an die Stadtverwaltung zu richten und so aktiv an der Gestaltung der Stadt teilzunehmen.

Wichtige Adressen

Bürgeramt

Löhstraße 22-26 • 45466 Mülheim an der Ruhr
Tel.: 0208 / 4 55 41 41 • Fax: 0208 / 4 55 41 25
www.muelheim-ruhr.de • buergeramt@stadt-mh.de


Öffnungszeiten:

Mo.-Di.: 8:00 - 14.00 Uhr, Mi.: 7:00 - 14.00 Uhr

Do.: 10:00 - 19.00 Uhr, Fr.: 8:00 - 13.00 Uhr

 400 m von @Stadtmitte

 500 m vom Hauptbahnhof

 102/104/110/112/901 bis @Stadtmitte

 122/124/131/132/133/135/151/752 bis @Stadtmitte

 3,8 km von A40 (AS MH-Heißen)

Bürgeragentur

Schloßstraße 22 • 45466 Mülheim an der Ruhr
Tel.: 0208 / 4 55 16 44 • Fax: 0208 / 4 55 16 49
www.muelheim-ruhr.de • buergeragentur@stadt-mh.de

Öffnungszeiten:

Montags - Freitags von 9.00 Uhr bis 18.00 Uhr

 150 m von @Stadtmitte

 700 m vom Hauptbahnhof

 102/104/110/112/901 bis @Stadtmitte

 122/124/131/132/133/135/151/752 bis @Stadtmitte

 4,4 km von A40 (AS MH-Heißen)

Gut versorgt: Mülheimer Krankenhäuser

Evangelisches Krankenhaus Mülheim

Unter dem Dach des Evangelischen Krankenhauses sind eine Vielzahl von Kliniken, Zentren und Instituten vereint. Hierzu gehören eine Chirurgischen Klinik für ambulante und stationär durchgeführte Operationen, eine Klinik für Unfallchirurgie und Orthopädie, eine kardiologische Klinik, die gefäßchirurgische Klinik sowie eine Augenklinik und die Mülheimer Frauenklinik.

Drei medizinische Klinik Abteilungen für altersbedingte Erkrankungen, für innere Medizin und Gastroenterologie sowie für Onkologie versorgen die Patienten im Bedarfsfall. Die angegliederte Zentralambulanz ist an 7 Tagen 24 Stunden geöffnet.

St. Marien Hospital

Das St. Marien-Hospital Mülheim an der Ruhr ist ein Akutkrankenhaus mit 337 stationären Planbetten und




30 teilstationären Plätzen in der psychiatrischen Tagesklinik. Die Abteilungen umfassen die Innere Medizin mit Dialyse, Onkologie, Psychiatrie, Allgemeinchirurgie, Unfallchirurgie, Anästhesie- und Intensivmedizin, Kardiologie, Radiologie sowie die Belegklinik für Orthopädie.

Wichtige Adressen

St. Marien Hospital

Kaiserstraße 50 • 45468 Mülheim an der Ruhr
Tel: 0208 / 305 - 0 • Fax: 0208 / 305 - 3000
www.marien-hospital-mh.de • info@contilia.de

 250 m von @Weißenburger Str. / 300 m von @Kaiserplatz

 1 km vom Hauptbahnhof

 104 bis @Weißenburger Str., 112 bis @Kaiserplatz

 (keine direkte Verbindung)

 5 km von A40 (AS MH-Heißen)

Evangelisches Krankenhaus und Augenklinik

Wertgasse 30 • 45468 Mülheim an der Ruhr
Tel: 0208 / 3 09 - 1 • Fax: 0208 / 3 09 20 06
www.evkmh.de • info@evkmh.de

 100 m von @Wertgasse

 1 km vom Hauptbahnhof

 110 bis @Wertgasse

 151 bis @Wertgasse

 10 km von A52 (AK Breitscheid)

Kultur & Freizeit

Mülheim an der Ruhr verfügt über besonders attraktive touristische Ausflugsziele. Seien es das Kultur-Highlight Aquarius Wassermuseum, in dem die Besucher alles zum Thema Wasser erfahren können, oder das Haus Ruhrnatur, welches in anschaulicher und spielerischer Art über Flora und Fauna an der Ruhr informiert. Wer alles Wissenswerte über die Vorgeschichte des Films wissen, erleben und entdecken möchte, wird in der Camera Obscura auf seine Kosten kommen und kann zudem einen Blick aus dem ehemaligen Wasserturm über die Stadt in der weltweit größten begehbaren Camera Obscura genießen.

Und abends haben Sie Lust ins Theater zu gehen? Kein Problem. Das Theater an der Ruhr zählt durch sein internationales Renommee zu einer Kultureinrichtung, die weit über die Grenzen der Stadt hinaus bekannt ist. Und nach einer abwechslungsreichen und spannenden Tour durch die Museumslandschaft von Mülheim erwartet Sie ein großes Angebot von Unterkunftsmöglichkeiten für die Nacht.

Auf den folgenden Seiten haben wir Ihnen attraktive Ausflugsziele für Kultur und Freizeit zusammengestellt sowie Informationen zu Unterkünften und zur Hotelroute in Mülheim.

Kulturorte



Seite

48

Freizeit und Natur



Seite

52

Unterkünfte



Seite

54

Kultur-und Veranstaltungsorte in Mülheim






In der Stadt am Fluss gibt es viele interessante Orte der Kultur zu entdecken und zu bestaunen. Neben den zahlreichen Museen sind es verschiedene Sehenswürdigkeiten wie zum Beispiel die mittelalterliche Wehranlagen des Schloß Broich oder die Begegnungsstätte Kloster Saarn. Für Veranstaltungen wie Theateraufführungen, Opern oder Rockkonzerte verfügt Mülheim zudem über ein großes Angebot unterschiedlicher Spielstätten, vom schmucken Festsaal über die idyllische Freilichtbühne bis hin zur großen Mehrzweck-Sporthalle. Nachfolgend haben wir für Sie die wichtigsten Kultur- und Veranstaltungsstätten mit Anschrift und Informationen zur Erreichbarkeit der jeweiligen Einrichtungen zusammengestellt.



Aquarius Wassermuseum

Öffnungszeiten:
Täglich von 10.00 - 18.00 Uhr
Montags geschlossen

Burgstraße 70 • 45476 Mülheim an der Ruhr
Tel.: 0208 / 4 43 33 90 • Fax: 0208 / 4 43 33 91
www.aquarius-wassermuseum.de • aquarius@rwe.com






-  600 m von @Meißelstraße / 1000 m von @Friesenstraße
-  3 km vom Hauptbahnhof
-  110 bis @Meißelstraße
-  122 bis @Friesenstraße
-  0,7 km von A40 (AS Mülheim an der Ruhr)



Museum in der Alten Post

Öffnungszeiten:
Di., Mi., Fr.: 11.00 - 17.00 Uhr
Do.: 11.00 - 21.00 Uhr
Sa. + So.: 10.00 - 17.00 Uhr

Synagogenplatz 1 • 45468 Mülheim an der Ruhr
Tel.: +49 0208 / 455 41 71 • Fax: 0208 / 4 55 41 34
kunstmuseum@stadt-mh.de • www.kunstmuseum-mh.de

-  200 m von @Kaiserplatz / 300 m von @Stadtmitte
-  400 m vom Hauptbahnhof
-  102/110/901 bis @Stadtmitte, 112/104 bis @Kaiserplatz
-  122/124/131/132/133/135/151/752 bis @Stadtmitte
-  3,6 km von A40 (AS Mülheim-Winkhausen)



Haus Ruhrnatur

Öffnungszeiten:
Täglich von 10.00 - 18.00 Uhr
Montags geschlossen

Alte Schleuse 3 • 45468 Mülheim an der Ruhr
Tel.: 0208 / 4 43 33 80 • Fax: 0208 / 4 43 33 81
www.haus-ruhrnatur.de • haus-ruhrnatur@rwe.com

-  800 m von @Wilhelmstraße / 900 m von @Stadtmitte
-  1,5 km vom Hauptbahnhof
-  110 bis @Wilhelmstraße, 102/104/112/901 bis @Stadtmitte
-  122/124/131/135/151 bis @Stadtmitte
-  5,5 km von A40 (AS Mülheim-Winkhausen)





Kultur & Freizeit

Tersteegenhaus

Öffnungszeiten:
Di. 15.00 - 17.00 Uhr
So. 10.00 - 12.00 Uhr



Teinerstr. 1 • 45468 Mülheim an der Ruhr
Tel.: 0208 / 38 04 30 (Heinz Hohensee, Geschichtsverein)
geschichtsverein@stadt-mh.de • www.geschichtsverein-mh.de






-  300 m von @Stadtmitte
-  1,3 km vom Hauptbahnhof
-  102/104/110/112/901 bis @Stadtmitte
-  122/124/131/132/133/135/151/752 bis @Stadtmitte
-  5,2 km von A40 (AS Mülheim-Winkhausen)

Schloß Broich

Öffnungszeiten:
Sa. + So.: 11.00 - 17.00 Uhr
Führungen nach Anmeldung



Am Schloß Broich 28 • 45468 Mülheim an der Ruhr
Tel.: 0208 / 48 95 43
www.muelheim-ruhr.de • info@mst-mh.de

-  200 m von @Schloß Broich
-  1,6 km vom Hauptbahnhof
-  102/ 901 bis @Schloß Broich
-  122/124/131/132/133/135/752 bis @Schloß Broich
-  5,4 km von A3/A40 (AK Duisburg-Kaiserberg)

Camera Obscura

Öffnungszeiten:
Mi. - So.: 10.00 - 18.00 Uhr



Am Schloß Broich 42 • 45479 Mülheim an der Ruhr
Tel.: 0208 / 3 02 26 05 • Fax: 0208 / 3 02 26 07
www.camera-obscura-muelheim.de • camera-obscura@mst-mh.de






-  500 m von @Schloß Broich
-  2,1 km vom Hauptbahnhof
-  102/901 @Schloß Broich
-  122/124/131/132/133/135/752 @Schloß Broich
-  5,7 km von A3/A40 (AK Duisburg-Kaiserberg)

Leder- und Gerbermuseum

Öffnungszeiten:
Mi. - So.: 14.00 - 18.00 Uhr



Düsseldorfer Str. 269 • 45481 Mülheim an der Ruhr
Tel.: 0208 / 302 10 70 • Fax: 0208 / 302 10 71
www.leder-und-gerbermuseum.de • info@leder-und-gerbermuseum.de






-  100 m von @Lindgens
-  2,4 km vom Hauptbahnhof
-  (keine direkte Verbindung)
-  132/133/752 bis @Lindgens
-  7 km von A3/A40 (AK Duisburg-Kaiserberg)

Kloster Saarn



Öffnungszeiten:
Mi. & Sa.: 15.00 - 18.00 Uhr
So.: 10.00 - 17.00 Uhr

Klosterstr. 55 • 45481 Mülheim an der Ruhr
Tel.: 0208 / 4 68 98 96
www.museum-kloster-saarn.de






-  100 m von @Klostermarkt
-  4,2 km vom Hauptbahnhof
-  [keine direkte Verbindung]
-  132/753 bis @Klostermarkt
-  6,8 km von A40 (AS Mülheim-Heißen)

Schloß Styrum



Öffnungszeiten:
Das Schloß ist nicht für Besucher
geöffnet, jedoch die Gastronomie.
Zugang zum Schlosspark ganztägig.

Gastronomie: Moritzstr. 102 • 45476 Mülheim an der Ruhr
Tel.: 02 08 / 7 40 25 71 • Fax: 02 08 / 5 94 49 83
www.schloss-styrum.de • info@schloss-styrum.com






-  450 m von @Meißelstraße / 850 m von @Friesenstraße
-  3,3 km vom Hauptbahnhof
-  110 bis @Meißelstraße
-  122/129 bis @Friesenstraße
-  1,0 km von A40 (AS Mülheim an der Ruhr)

Gründer- u. Unternehmerrmuseum



Öffnungszeiten:
Mo. & Do.: 9.00 - 17.00 Uhr
Fr.: 09.00 - 15.00 Uhr

Wiesenstraße 35 • 45473 Mülheim an der Ruhr
Tel.: 0208 / 48 48 42 • Fax: 0208 / 48 48 49
www.muelheim-business.de • A.Kenning@muelheim-business.de






-  650 m von @Feuerwache / 300 m von @Seilerstraße
-  1,4 km vom Hauptbahnhof
-  104 bis @Feuerwache
-  124/133 bis @Seilerstraße
-  3,5 km von A40 (AS Mülheim Dümpten)

Stadthalle Mülheim



Öffnungszeiten:
Veranstaltungskalender in der
Touristinfo erhältlich

Theodor-Heuss-Platz 1 • 45479 Mülheim an der Ruhr
Tel.: 0208 / 94 09 60 • Fax: 0208 / 9 40 96 19
www.stadthalle-muelheim.de • stadthalle@mst-mh.de

-  100 m von @Schloß Broich
-  1,6 km vom Hauptbahnhof
-  102/901 bis @Schloß Broich
-  122/124/131/132/133/135/752 bis @Schloß Broich
-  5,4 km von A3/A40 (AK Duisburg-Kaiserberg)






Kultur & Freizeit

Theater an der Ruhr

Öffnungszeiten:
Veranstaltungskalender in der
Touristinfo erhältlich



Akazienallee 61 • 45478 Mülheim an der Ruhr
Tel.: 0208 / 59 90 10 • Fax: 0208 / 5 99 01 19
www.theater-an-der-ruhr.de • info@theater-an-der-ruhr.de






-  200/400 m von @Theater an der Ruhr/@Raffelberg
-  5,1 km vom Hauptbahnhof
-  901 bis @Raffelberg
-  122/135 bis @Theater an der Ruhr
-  1,8 km von A3/A40 (AK Duisburg-Kaiserberg)

Ringlokschuppen

Öffnungszeiten:
Veranstaltungskalender in der
Touristinfo erhältlich



Am Schloß Broich 38 • 45479 Mülheim an der Ruhr
Tel.: 0208 / 99 31 60 • Fax: 0208 / 9 93 16 13
www.ringlokschuppen.de • info@ringlokschuppen.de




-  350 m von @Schloß Broich
-  2 km vom Hauptbahnhof
-  102/901 bis @Schloß Broich
-  122/124/131/132/133/135/752 bis @Schloß Broich
-  5,7 km von A3/A40 (AK Duisburg-Kaiserberg)

Mülheimer Freilichtbühne

Öffnungszeiten:
siehe Veranstaltungskalender
Reglerproduktion e.V.



Dimbeck 2 • 45470 Mülheim an der Ruhr
Tel.: 0208 / 305 6955 • Fax: 0208 / 941 3692
www.europa-freilichtbuehne.de • info@regler-produktion.de






-  550 m von @Wertgasse
-  1,2 km vom Hauptbahnhof
-  110 bis @Wertgasse
-  151 bis @Wertgasse
-  4 km von A40 (AS Mülheim-Heißen)

Rhein-Ruhr Sporthalle

Öffnungszeiten:
Veranstaltungskalender in der
Touristinfo erhältlich



An den Sportstätten 6 • 45468 Mülheim an der Ruhr
Tel.: 02 08 / 4 55 52 60
Internetseite Mülheimer SportService: sport.muelheim-ruhr.de






-  250 m von @RWE Rhein-Ruhr Sporthalle
-  1,2 km vom Hauptbahnhof
-  104 bis @RWE Rhein-Ruhr Sporthalle
-  [keine direkte Verbindung]
-  3,4 km von A40 (AS Mülheim-Heißen)

Überblick: Freizeiteinrichtungen und Naturplätze

Galopprennbahn Raffelberg

Eingeweiht am 29. September 1910, ist die Galopprennbahn eine der ältesten und traditionsreichsten Mülheimer Sportstätten. Wunderschön am Raffelbergpark im Stadtteil Speldorf gelegen, ist die Rennbahn für alle Pferdeliebhaber, Wettbegeisterte und Ausflügler immer einen Besuch wert.

Akazienallee 80-82 • 45478 Mülheim an der Ruhr
Tel.: 02 08 / 57 00 13 • Fax: 02 08 / 5 70 05
www.muelheim-galopp.de • info@muelheim-galopp.de






-  700 m von @Rennbahn
-  6 km vom Hauptbahnhof
-  901 bis @Rennbahn
-  135 bis @Theater an der Ruhr/Solbad
-  3 km von A40 (AK Duisburg-Kaiserberg)



Kinos in Mülheim






Rio Filmtheater im MedienHaus

Synagogenplatz 3 • 45468 Mülheim an der Ruhr
Programm unter: www.essener-filmkunsttheater.de

-  200 m von @Kaiserplatz / 300 m von @Stadtmitte
-  400 m vom Hauptbahnhof
-  102/110/901 bis @Stadtmitte u. 112/104 bis @Kaiserplatz
-  122/124/131/132/133/135/151/752 bis @Stadtmitte
-  8 km von AK Kaiserberg (A3/A40)

Union Kinos im Forum

Hans-Böckler-Platz 10 • 45468 Mülheim an der Ruhr
Programm unter: www.cinemotion-kino.de

-  100 m von @Hauptbahnhof
-  100 m vom Hauptbahnhof
-  U18/901 bis @Hauptbahnhof
-  122/124/131/132/133/135/151/752 bis @Hauptbahnhof
-  4 km von Ausfahrt Mülheim-Heißen (A40)

CinemaxX-Kino im RheinRuhrZentrum

Humboldttring, Parkplatz 5 • 45472 Mülheim an der Ruhr
Programm unter: www.cinemaxx.de






-  100 m von @Rhein-Ruhr Zentrum
-  6 km vom Hauptbahnhof
-  U18 bis @Rhein-Ruhr Zentrum
-  138 bis @RRZ Festival-Garden
-  500 m von A40/Ausfahrt Heimateerde/RRZ

Kultur & Freizeit

Schwimmbäder






Naturbad Mülheim-Styrum

Friesenstraße 101 • 45476 Mülheim an der Ruhr

-  200 m von @Stadion, 1 km von @Friesenstraße
-  4,8 km vom Hauptbahnhof
-  110 bis @Friesenstraße
-  122 bis @Stadion
-  850 m von A40 (AS Mülheim an der Ruhr)






Hallenbad Süd

An den Sportstätten 2 • 45468 Mülheim an der Ruhr

-  150 m von @RWE Rhein-Ruhr Sporthalle
-  1,2 km vom Hauptbahnhof
-  104 bis @RWE Rhein-Ruhr Sporthalle
-  (keine direkte Verbindung)
-  3,2 km von A40 (AS Mülheim-Heißen)





Friedrich-Wennmann-Bad

Yorckstraße 2 • 45472 Mülheim an der Ruhr






-  100 m von @Heißen Schwimmbad, 500 m von @Eichbaum
-  3,6 km vom Hauptbahnhof
-  U18 bis @Eichbaum
-  129/136/138 bis @Heißen Schwimmbad
-  0,6 km von A40 (AS Mülheim-Heißen)

Naturplätze






MüGa-Park (direkt am Schloß Broich)

-  200 m von @Schloß Broich
-  1,5 km vom Hauptbahnhof
-  102/901 @Schloß Broich
-  122/124/131/132/133/135/752 @Schloß Broich
-  5,7 km von A3/A40 (AK Duisburg Kaiserberg)






Witthausbusch (ab Anfang Lohbecker Berg)

-  300 m von @Witthausstraße
-  2 km vom Hauptbahnhof
-  110 bis @Witthausstraße
-  753 bis @Witthausstraße
-  3,2 km von A40 (AS Mülheim-Heißen)

Ruhrstrand (links der Ruhr/Mendener Brücke)

-  300 m von @Mendener Brücke, 1 km von @Klostermarkt
-  3,2 km vom Hauptbahnhof
-  (keine direkte Verbindung)
-  132 bis @Klostermarkt, 151/753 bis @Mendener Brücke
-  4,6 km von A40 (AS Mülheim-Heißen)

Entenfang (am Ende Großenbaumer Straße)

-  50 m von @Duisburg Bf. Entenfang
-  8,5 km vom Hauptbahnhof
-  RB37 bis @Duisburg Bf. Entenfang
-  (keine direkte Verbindung)
-  4 km von A3 (AS Duisburg-Wedau)

Gut gebettet - Unterkünfte in Mülheim

Übernachtungsgästen stehen in Mülheim eine große Auswahl von Unterkunftsmöglichkeiten mit unterschiedlichen Standards zur Verfügung. Für motorisierte Besucher ist eine spezielle Hotelroute eingerichtet, die von den Einfallstraßen zu den Hotels führt. Die Farben der Route weisen auf die Lage im Stadtgebiet hin:








Rot für die City, **Grün** für die östliche und **Blau** für die westliche Ruhrseite. Aber auch mit Bahn und Bus sind Ihre Gastgeber gut zu erreichen.

Hotel Alt Mülheim

Teinerstr. 26 • 45468 Mülheim an der Ruhr
Tel.: 0208 / 30 87 40 • Fax: 0208 / 3 08 74 55
(keine Angabe)








-  400 m von @Stadtmitte
-  1 km vom Hauptbahnhof
-  102/104/110/112/901 bis @Stadtmitte
-  122/124/131/132/133/135/151/752 bis @Stadtmitte
-  4/6/7 km von A40/A3/A52

Hotel Residenz Uhlenhorst

Uhlenhorstweg 29 • 45479 Mülheim an der Ruhr
Tel.: 0208 / 377 27 00 • Fax: 0208 / 377 27 037
www.residenz-uhlenhorst.de • verwaltung@residenz-uhlenhorst.de








-  800 m von @Uhlenhorst
-  7 km vom Hauptbahnhof
-  102 bis @Uhlenhorst
-  (keine direkte Verbindung)
-  6/2,5/10 km von A40/A3/A52

Hotel Am Ruhrufer

Dohne 74 • 45468 Mülheim an der Ruhr
Tel.: 0208 / 99 18 50 • Fax: 0208 / 9 91 85 99
www.hotel-am-ruhrufer.de • info@hotel-am-ruhrufer.de








-  300 m/100 m von @Wasserstraße/Floraweg
-  2,3 km vom Hauptbahnhof
-  110 bis @Wasserstraße
-  151 bis @Floraweg
-  6/7/7 km von A40/A3/A52

Best Western Hotel im Forum Mülheim

Hans-Böckler-Platz 19 • 45468 Mülheim an der Ruhr
Tel.: 0208 / 30 86 30 • Fax: 0208 / 30 86 30
www.forum.bestwestern.de • info@forum.bestwestern.de



-  100 m von @Hauptbahnhof
-  0,1 km vom Hauptbahnhof
-  U18 /102/901 bis @Hauptbahnhof
-  122/124/131/132/133/135/151/752 bis @Hauptbahnhof
-  3/6/7 km von A40/A3/A52

Kultur & Freizeit

Hotel Friederike

Friedrichstr. 32 • 45468 Mülheim an der Ruhr
Tel.: 0208 / 99 21 50 • Fax: 0208 / 9 92 15 45
www.hotel-friederike.de • info@hotel-friederike.de



- 100 m von @Wertgasse
- 1,3 km vom Hauptbahnhof
- 110 bis @Wertgasse
- 151 bis @Wertgasse
- 4/6/6 km von A40/A3/A52

Hotel Handelshof

Friedrichstr. 15-19 • 45468 Mülheim an der Ruhr
Tel.: 0208 / 3 08 80 • Fax: 0208 / 3 08 84 88
www.handelshof-hotel.de • info@handelshof-hotel.de



- 300 m von @Stadtmitte
- 0,8 km vom Hauptbahnhof
- 102/104/110/112/901 bis @Stadtmitte
- 122/124/131/132/133/135/151/752 bis @Stadtmitte
- 4/5/7 km von A40/A3/A52

Hotel Noy

Schloßstr. 28-30 • 45468 Mülheim an der Ruhr
Tel.: 0208 / 4 50 50 • Fax: 0208 / 4 50 53 00
www.hotelnoy.de • hotelnoy@t-online.de



- 100 m von @Stadtmitte
- 0,6 km vom Hauptbahnhof
- 102/104/110/112/901 bis @Stadtmitte
- 122/124/131/132/133/135/151/752 bis @Stadtmitte
- 4/7/7 km von A40/A3/A52

Hotel Hopfen-Sack

Kalkstr. 23 • 45468 Mülheim an der Ruhr
Tel.: 0208 / 30 23 20 • Fax: 0208 / 30 23 229
www.hopfensack.de • hopfen-sack@t-online.de



- 400m/200 m von @Hauptbahnhof/Von-Bock-Str.
- 0,5 km vom Hauptbahnhof
- U18 /102/901 bis @Hauptbahnhof
- 151 bis @Von-Bock-Straße
- 5/7/7 km von A40/A3/A52

Hotel Garni Leineweber

Leineweberstr. 65 • 45468 Mülheim an der Ruhr
Tel.: 0208 / 44 52 44 • Fax: 0208 / 44 52 46
(keine Angabe)



- 100m/300 m von @Kaiserplatz/Stadtmitte
- 0,4 km vom Hauptbahnhof
- 104/112 bis @Kaiserplatz
- 122/124/131/132/133/135/151/752 bis @Stadtmitte
- 4/7/7 km von A40/A3/A52

Gartenhotel Luisental

Trooststr. 2 • 45468 Mülheim an der Ruhr
Tel.: 0208 / 99 21 40 • Fax: 0208 / 9 92 14 40
www.gartenhotel-luisental.de • info@gartenhotel-luisental.de



- 150 m/50 m von @Trooststraße/Dohne
- 1,4 km vom Hauptbahnhof
- 110 bis @Trooststraße
- 151 bis @Dohne
- 5/6/7 km von A40/A3/A52

Hotel U.

Aktienstraße 241 • 45473 Mülheim an der Ruhr
Tel.: 0208 / 99 80 70 • Fax: 0208 / 9 98 07 99
www.hotel-u.de • info@hotel-u.de



- 200 m/400 m von @Kirchberg/Nordstraße
- 2,3 km vom Hauptbahnhof
- 104 bis @Kirchberg
- 129/136/151 bis @Nordstraße
- 1/8/8 km von A40/A3/A52

Hotel Haus Kastanienhof

Dimbeck 27 • 45470 Mülheim an der Ruhr
Tel.: 02 08/ 3 21 39 • Fax: 02 08/ 36 02 10
www.haus-kastanienhof.de • rezeption-haus-kastanienhof@t-online.de



- 500 m/600 m von @Rhein-Ruhr Sporthalle/Witthausstr.
- 1,4 km vom Hauptbahnhof
- 104 bis @Rhein-Ruhr Sporthalle
- 753 bis @Witthausstraße
- 4/6/6 km von A40/A3/A52

Hotel Kocks am Mühlenberg

Mühlenberg 20 • 45479 Mülheim an der Ruhr
Tel.: 0208 / 65 61 2000
www.hotel-kocks.de • info@hotel-kocks.de



- 100 m/100 m von @Schloß Broich/Schloß Broich
- 1,3 km vom Hauptbahnhof
- 102/901 bis @Schloß Broich
- 122/124/131/132/133/135/752 bis @Schloß Broich
- 5/6/8 km von A40/A3/A52

Hotel Thiesmann

Dimbeck 56 • 45470 Mülheim an der Ruhr
Tel.: 0208 / 30 68 90 • Fax: 0208 / 3 06 89 90
www.hotel-thiesmann.de • info@hotel-thiesmann.de



- 400 m/500 m von @Stiftstraße/Witthausstraße
- 1,7 km vom Hauptbahnhof
- 110 bis @Stiftstraße
- 753 bis @Witthausstraße
- 4/6/6 km von A40/A3/A52

Landhaus Sassenhof

Schelhockerbruch 21- 23 • 45478 Mülheim an der Ruhr
Tel.: 0208 / 99 91 80 • Fax: 0208 / 5 14 65
www.landhaus-sassenhof.de • info@landhaus-sassenhof.de



- 100m/300 m von @Kaiserplatz/Stadtmitte
- 0,4 km vom Hauptbahnhof
- 104/112 bis @Kaiserplatz
- 122/124/131/132/133/135/151/752 bis @Stadtmitte
- 4/7/7 km von A40/A3/A52

Hotel-Restaurant Kämpgens Hof

Denkhauser Höfe 46-54 • 45475 Mülheim an der Ruhr
Tel.: 0208 / 99 69 69 • Fax: 0208 / 75 69 31
www.kaempgenshof.de



- 100 m/500 m von @Auf dem Bruch/Dümpfener Friedhof
- 3,7 km vom Hauptbahnhof
- 102 bis @Auf dem Bruch
- 124/136 bis @Dümpfener Friedhof
- 3/8/10 km von A40/A3/A52

Kultur & Freizeit

Hotel Kuhn

Mellinghofer Str. 277 • 45475 Mülheim an der Ruhr
Tel.: 0208 / 79 00 10 • Fax: 0208 / 7 90 01 68
www.hotel-kuhn.de • info@hotel-kuhn.de



- 300 m von @Gathestraße
- 3,2 km vom Hauptbahnhof
- 102 bis @Gathestraße
- 129 bis @Gathestraße
- 3/8/11 km von A40/A3/A52

Leder-Fabrik-Hotel

Düsseldorfer Str. 269 • 45481 Mülheim an der Ruhr
Tel.: 0208 / 48 83 80 • Fax: 0208 / 48 83 81 88
www.lederfabrikhotel.de • info@hotellederfabrik.de



- 100 m von @Lindgens
- 2,5 km vom Hauptbahnhof
- [keine direkte Verbindung]
- 132/133/752 bis @Lindgens
- 4/5/7 km von A40/A3/A52

Hotel Am Oppspring

Werdener Weg 45 • 45470 Mülheim an der Ruhr
Tel.: 0208 / 30 04 60 • Fax: 0208 / 3 00 46 10
www.hotel-am-oppspring.de • info@hotel-am-oppspring.de



- 50 m/200 m von @Kuhlendahl/Oppspring
- 1,6 km vom Hauptbahnhof
- 104 bis @Kuhlendahl
- 753 bis @Oppspring
- 3/7/5 km von A40/A3/A52

Hotel Mintarder Wasserbahnhof

August-Thyssen-Str. 129 • 45481 Mülheim an der Ruhr
Tel.: 0 20 54 / 9 59 50 • Fax: 0 20 54 / 95 95 55
www.hotel-wasserbahnhof.de • info@hotel-wasserbahnhof.de



- 50 m von @Mintard Wasserbahnhof
- 7,3 km vom Hauptbahnhof
- [keine direkte Verbindung]
- 132 bis @Mintard Wasserbahnhof
- 9/10/5 km von A40/A3/A52

Hotel Am Schloß Broich

Am Schloß Broich 27 • 45479 Mülheim an der Ruhr
Tel.: 0208 / 99 30 80 • Fax: 0208 / 9 93 08 50
www.hotel-broich.com • mail@hotel-broich.com



- 100 m von @Schloß Broich
- 1,3 km vom Hauptbahnhof
- 102/901 bis @Schloß Broich
- 122/124/131/132/133/135/752 bis @Schloß Broich
- 5/6/8 km von A40/A3/A52

Hotel Restaurant Zur Kastanie

Kölner Str. 397 • 45481 Mülheim an der Ruhr
Tel.: 0208 / 48 81 65 • Fax: 0208 / 48 18 26
www.hotel-zur-kastanie.de • weinmeister@hotel-zur-kastanie.de



- 50 m von @Stooter Straße
- 8,4 km vom Hauptbahnhof
- [keine direkte Verbindung]
- 131/752/753 bis @Stooter Straße
- 10/10/1 km von A40/A3/A52

Serviceangebote

Der vorliegende Wegweiser ist Bestandteil des Services Mülheim Mobil, der Sie in Fragen der Mobilität umfassend und verkehrsmittelübergreifend unterstützt.

Ein wichtiger Baustein im Serviceangebot von Mülheim Mobil sind die MobilPunkte. Hier erwartet Sie eine kompetente und persönliche Beratung zur Mobilität in Mülheim. Die MobilPunkte befinden sich in den Kundencentern der MVG und in den Mülheimer Radstationen.

Als weiteres Angebot von Mülheim Mobil steht für Mülheimer Unternehmen und öffentliche Einrichtungen die mobilCard mit vielen Informationen zur Erreichbarkeit zur Verfügung.

MobilPunkte



Seite

60

mobilCard



Seite

61

Umfassend beraten: Die MobilPunkte

Wir beraten Sie auch persönlich! An mehreren Servicestellen in der Stadt werden Sie bei allen Fragen rund um die Mobilität in Mülheim unterstützt. Hier, an den MobilPunkten von Mülheim Mobil, erhalten Sie Informationen und Beratung zu den beschriebenen Aktivitätsangeboten, zum Wandern, Radfahren, Car-Sharing, zu Bus, Bahn und Weißer Flotte sowie anderen Verkehrsangeboten; hier können Sie auch Informationsmedien wie Stadtfahrpläne, den Mülheimer Fahrradplan sowie selbstverständlich Tickets für Bus und Bahn kaufen. Die insgesamt vier MobilPunkte finden Sie in den beiden Kundencentern der MVG (Passage Hauptbahnhof und Löhberg 54) sowie in den Radstationen am Hauptbahnhof und am S-Bahnhof Mülheim Styrum. Und falls Ihnen einmal nicht direkt geholfen werden kann, wissen die Servicemitarbeiter mit Sicherheit den richtigen Ansprechpartner, an den Sie sich wenden können. Telefonisch können Sie sich unter der einheitlichen Rufnummer 02 08 / 4 51 14 51 informieren und beraten lassen.



Alle Informationen zur Mobilität finden Sie auch auf der Internetseite von Mülheim Mobil:
www.muelheimmobil.de

Die mobilCard für Partnerunternehmen

Für öffentliche Einrichtungen und Unternehmen in Mülheim haben wir die mobilCard entwickelt. Die Karte ist ein kostenfreies Serviceangebot von Mülheim Mobil und enthält alle wesentlichen Mobilitätsinformationen: die genauen Adress- und Kontaktdaten sowie Informationen über die Verkehrsmittel, mit denen der Partner erreicht werden kann. Damit ist die mobilCard eine ideale Ergänzung für eigene Anfahrtsbeschreibungen und Kontaktformulare.

Interessierten Unternehmen und Einrichtungen erstellen wir gerne eine individuelle mobilCard, die in Printmedien und auf der Internetseite des Partners verwendet werden kann.

Weitere Informationen zur mobilCard erhalten Sie bei der PIA unter der Telefonnummer: 0208 / 8 48 57 18.



Notizen

Notizen

