IMPRESSUM

Herausgegeben von: Stadt Mülheim an der Ruhr | **Ausgabe 2020**

Fotos: © radrevier.ruhr / Dennis Stratmann (Titel + Bild 1) | © nextbike GmbH (Bild 2) | © radrevier.ruhr / Jochen Tack (Bild 3) | © Walter Schernstein / Stadt Mülheim an der Ruhr (Bild 4)

fahrradfreundliches Mülheim an der Ruhr

Mülheim an der Ruhr
Stadt am Fluss

ADFC OBERHAUSEN / MÜLHEIM

Wir gestalten Verkehrspolitik

Der ADFC vertritt mit bundesweit rund 190.000 Mitgliedern die Interessen der Alltags- und FreizeitradlerInnen. Dabei arbeiten wir mit Initiativen, Organisationen und Institutionen zusammen, die sich wie wir für mehr Sicherheit und Umweltschutz im Verkehr einsetzen.

Wir haben Spaß am Radfahren

Zusammen mit den Nachbarverbänden bieten wir über 150 Radtouren durch unsere Städte und die Region an.

Wir bieten Information und Service

- Radgeber und Radkarten
- Veranstaltungen zu radspezifischen Themen und Vermittlung von Alltagswissen zum Radfahren
- Die regionale Zeitschrift Rad im Pott erscheint 3 x und die bundesweite RADWELT 6 x jährlich
- Mitglieder genießen unterwegs Pannenhilfe und Versicherungsschutz

Wir treffen uns

jeden 3. Donnerstag
von 18.00 bis 20.00 Uhr
in Mülheim an der Ruhr

Aktuelle Infos unter:
adfc-nrw.de/muelheim

Wir sind für Sie da

jeden 1. Freitag im Monat
von 18.00 bis 20.00 Uhr
in unserer Geschäftsstelle in
Oberhausen auf dem Altenberggelände
Hansastraße 20, 46049 Oberhausen
Tel.: (0208) 80 60 50
E-Mail: kv-muelheim@adfc.de

adfc Oberhausen/Mülheim

METROPOLRADRUHR UND REVIERRAD

Zwei regionale Leihradsysteme – Sie haben die Wahl!

metropolradruhr bietet umweltschonende Alltagsmobilität in 10 Ruhrgebietsstädten. An über 30 Verleihstationen in Mülheim und hunderten weiteren in der Region stehen die praktischen Leihräder zur Verfügung, ideal für kurze Strecken und sehr flexibel.

Mittels nextbike-App oder Telefonhotline kann ein metropolradruhr rund um die Uhr ausgeliehen und an jeder Station abgegeben werden. Die beiden am Mülheimer Hauptbahnhof gelegenen Stationen verfügen über eine unmittelbare Anbindung zum RS1.

Die Preise starten bei 1,00 Euro / 30 Min. Viele Institutionen und Arbeitgebende der Region bieten Sonderkonditionen für Mitglieder und Mitarbeitende.

Infos unter: metropolradruhr.de

RevierRad – das Mietrad versorgt Sie in der Radstation Mülheim Hauptbahnhof, an zahlreichen Stationen im Ruhrgebiet und am kompletten RuhrtalRadweg mit umfassendem und individuellem Service.

Fahren Sie bequem von einer Station zur nächsten und geben dort Ihr Mietrad ab: z. B. von Mülheim Hbf. zum Weltkulturerbe Zeche Zollverein. Oder lassen Sie sich individuell beliefern. Vom Kinderrad bis zum E-Bike samt umfassendem Zubehör transportiert RevierRad Ihr Wunschrad, Ihr Gepäck und Sie selbst an jeden Ort.

Einfach perfekt, wenn Sie einen Fahrradausflug für sich, für eine Gruppe oder Ihr Event planen.

Infos unter: revierrad.de und in Ihrer Radstation Mülheim Hauptbahnhof

metropolradruhr
Die Metropole erfahren

revierrad Das Mietrad.

RADSTATIONEN UND DEINRADSCHLOSS

Fahrradparken? Aber sicher! Radstationen und DeinRadschloss

In den **Radstationen** bekommen Sie sieben Tage die Woche das Fahrradkomplettpaket – bestehend aus Service, Vermietung, Bewachung sowie Infos rund ums Radfahren in der Region. Geben Sie Ihr Rad in vertrauensvolle Hände während Sie auf der Arbeit sind oder starten Sie mit dem Mietrad und Tourentipps aus der Radstation auf Erkundungstour durch Mülheim an der Ruhr.

Radstation Mülheim Hauptbahnhof
Dieter-aus-dem-Siepen-Platz 3
radstation-muelheim.de

Radstation Mülheim Styrum
(auch über DeinRadschloss zu buchen)
Hauskampstraße 14
(im Bahnhofsgebäude)
radstation-styrum.de

DeinRadschloss bietet über digitalen Zugang sichere Fahrradstellplätze in Boxen oder Gemeinschaftsanlagen: Einmal online registrieren, Stellplätze im ganzen Ruhrgebiet buchen, bezahlen und einchecken. 24 Stunden täglich auch am Hauptbahnhof Mülheim und am S-Bahnhof Styrum.

DeinRadschloss am Hauptbahnhof
Nordausgang (Parallelstraße)
deinradschloss.de

Radstation

DEINRADSCHLOSS

RS1 – DER SCHNELLSTE WEG NACH ESSEN, DER BESTE WEG NACH DUISBURG

Liebe Radfahrerinnen und Radfahrer,

der RS1, der das 101 km lange Rückgrat unseres regionalen Radverkehrsnetzes zwischen Duisburg und Hamm bilden wird, ist zwischen der Mülheimer Hochschule (HRW) und der Essener Universität zu befahren und an anderen Abschnitten im Bau. Die direkte, nahezu kreuzungs- und autofreie Verbindung wird täglich von mehreren tausend Radfahrenden und von Spazierenden und Joggern begeistert genutzt. Es bleibt viel zu tun, so werden auch die auf den RS1 zulaufenden Straßen und Wege verbessert.

Mit diesem in Zusammenarbeit mit dem ADFC entstandenen Faltblatt möchte die Stadt Mülheim an der Ruhr nicht nur den bestehenden Weg Richtung Essen sowie den zukünftigen Verlauf des RS1 auf den Gleisen der Rheinischen Bahn bis Duisburg-Neudorf vorstellen, sondern Ihnen den bereits heute vielleicht besten Weg nach Duisburg über eine parallel verlaufende Strecke näher bringen. Am derzeitigen Ausbauende führt Sie die rot-weiße Fahrradwegweisung über den Hochschulcampus und die Duisburger bzw. Mülheimer Straße nach Duisburg. Die durchgängig beleuchtete Route ist mit 7 km die kürzeste Verbindung. Wegen ungünstiger baulicher Gegebenheiten und starkem Autoverkehr ist die Fahrt aber leider auch nicht stressfrei.

Die Route parallel zur Rheinischen Bahn [Duisburger Innenstadt, Uni] ist rund 2 km länger und verläuft im Duisburger Wald über wassergebundene Wege. Dafür ist sie zwischen Friedhof- und Kolonistraße autofrei und landschaftlich reizvoll, lediglich Saarner Straße und Blötter Weg müssen überquert werden. Nachdem Sie den Campus passiert haben, folgen Sie der Duisburger Straße zum Einstieg bitte nur bis zur Rampe der Straßenunterführung. Auf der gegenüberliegenden Straßenseite beginnt Ihr Radweg (blaues Schild) entgegen der Einbahnstraßenrichtung der Liebigstraße.

Viel Spaß bei der Nutzung des RS1 wünscht Ihre fahrrad- und fußgängerfreundliche Stadt Mülheim an der Ruhr!

RS1
RADSCHNELLWEG RUHR

RS1 (Rheinische Bahn) Anschlussstellen in Mülheim an der Ruhr (Auswahl)

A	Grugatrasse/Frohnhauser Weg	Rampe
B	Inselstraße	niveaugleich
C	Geitlingstraße/Alexanderstraße	niveaugleich
D	Geitlingstraße/Hardenbergbrücke	Rampe
E	Winkhauser Talweg	Treppe
F	Leybankstraße	Rampe
G	Eppinghofer Bruch	niveaugleich
H	Otto-Hue-Straße	niveaugleich
I	Brückstraße	Treppe
J	Körnerstraße/Hingbergstraße	Rampe
K	Eppinghofer Straße	Treppe
L	Eppinghofer Straße	Rampe
M	Löhstraße	Treppe
N	Ruhrpromenade	Aufzug/ Treppe
O	Fährstraße	Rampe
P	Bergstraße	Rampe
Q	Am Schloß Broich	niveaugleich
R	Zur alten Dreherei	niveaugleich
S	Hochschule Ruhr West	niveaugleich
T	Ausbauende	Rampe

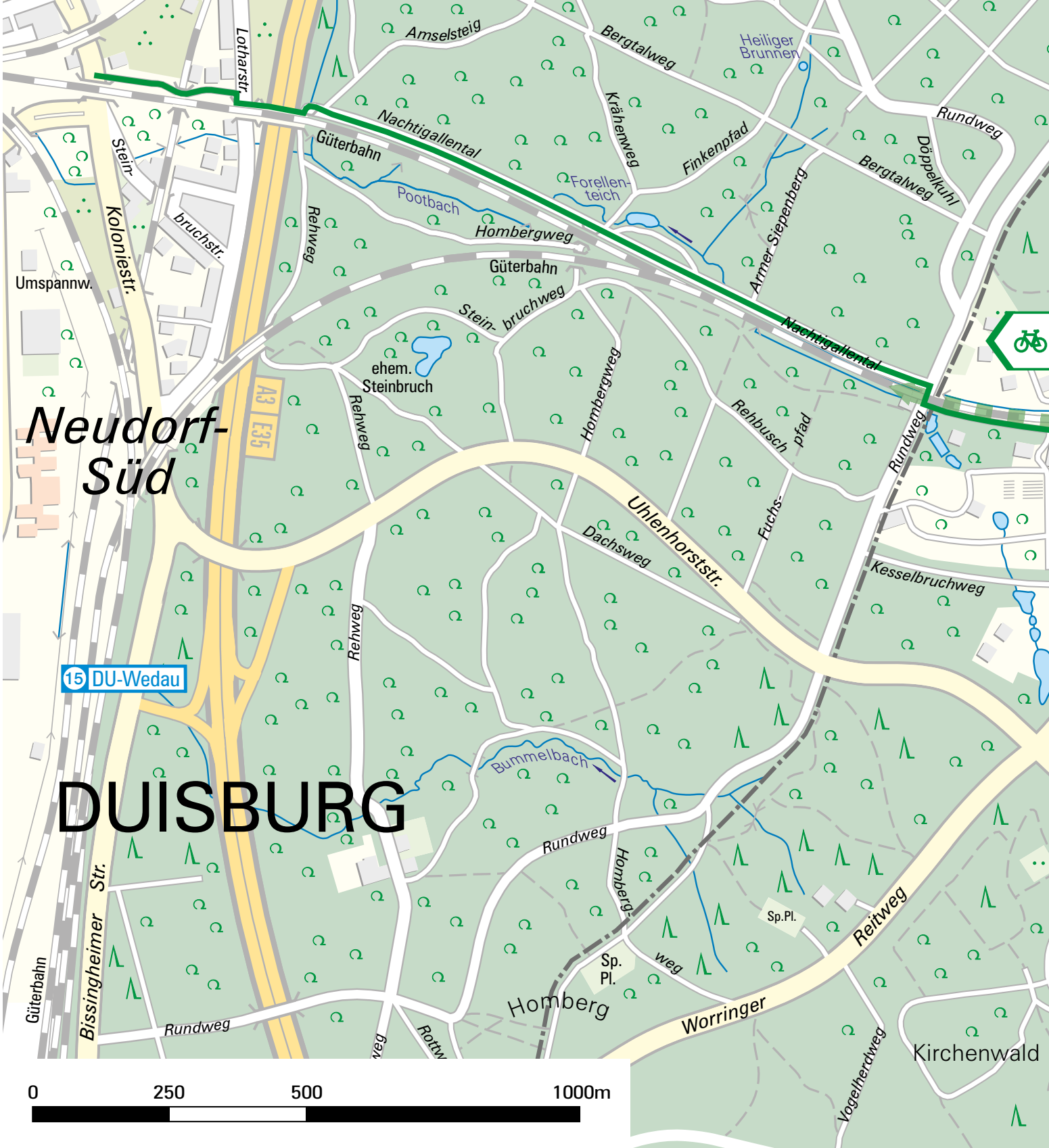

Amselsteig
Bergtalweg
Heiliger Brunnen
Lotharstr.
Rundweg
Nachtigallental
Güterbahn
Kräherweg
Finkenpfad
Bergtalweg
Doppelkuhl
Steinbruchstr.
Forellenteich
Pootbach
Hombergweg
Armer Siepenberg
Koloniestr.
Rehweg
Güterbahn
Umspannw.
Stein- bruchweg
Nachtigallental
ehem. Steinbruch
Hombergweg
Rehbusch pfad
Rundweg
A3 E35
Neudorf-Süd
Rehweg
Uhlenhorststr.
Dachsweg
Fuchs-
Kesselbruchweg
Rehweg
15 DU-Wedau
Bummelbach
DUISBURG
Rundweg
Homberg-
Sp.Pl.
Reitweg
Bissingheimer Str.
Sp. Pl.
weg
Güterbahn
Homberg
Worringer
Rundweg
weg
Rottw
Vogelherdweg
Kirchenwald
0
250
500
1000m

Amt für Geodatenmanagement,
Vermessung, Kataster
und Wohnbauförderung

© 2020, Stadt Mülheim an der Ruhr

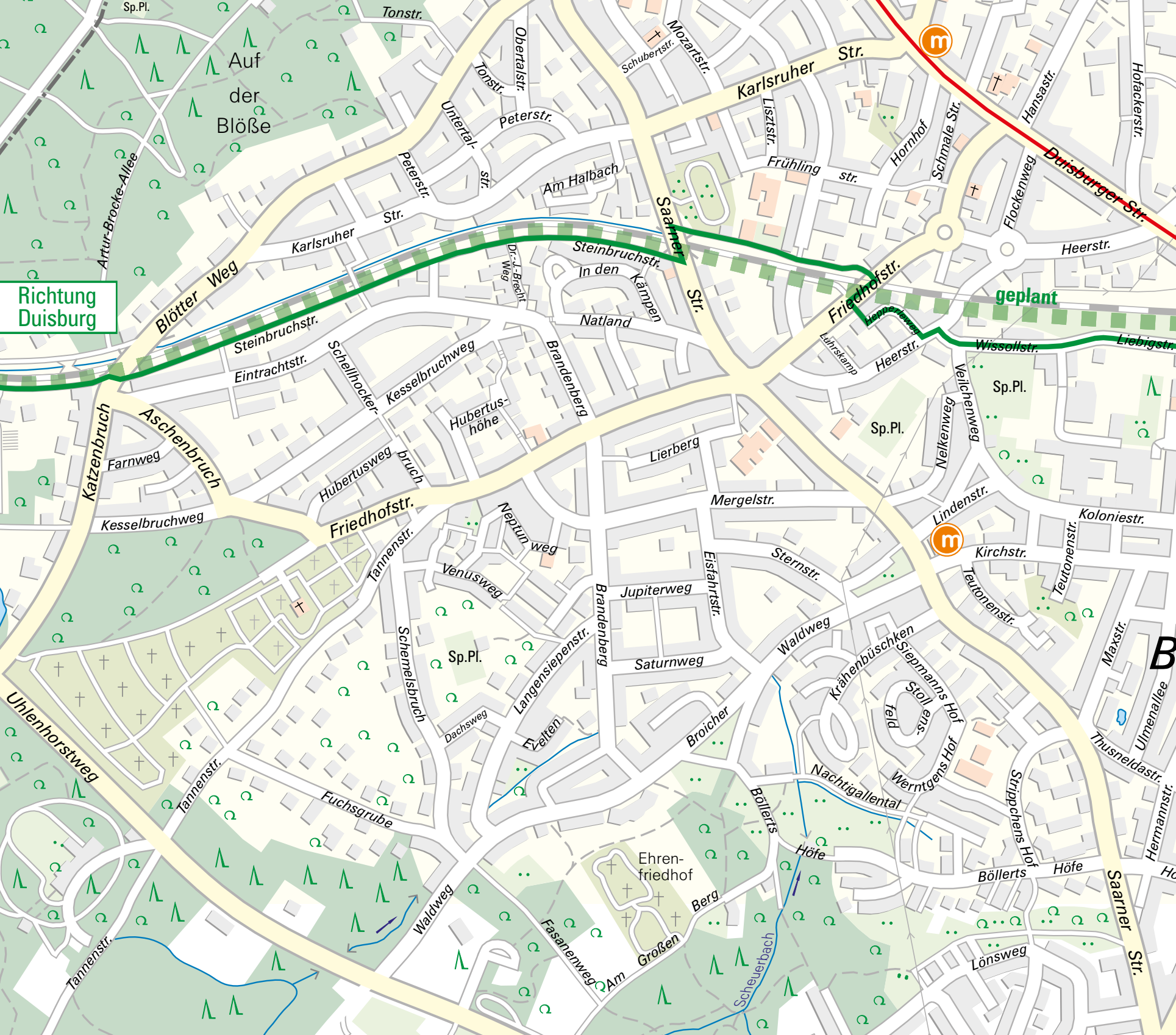
Sp.Pl.
Tonstr.
Auf der Blöße
Obertalstr.
Tonstr.
Schubertstr.
Mozartstr.
Karlsruher Str.
Hofackerstr.
Hansastr.
Untertal-str.
Peterstr.
Peterstr.
Lisztstr.
Frühling str.
Hornhof
Schmale Str.
Flockenweg
Duisburger Str.
Am Halbach
Artur-Brocke-Allee
Karlsruher Str.
Saarner Str.
Steinbruchstr.
In den Kämpen
Dr.-L.-Brecht Weg
Heerstr.
Richtung Duisburg
Blötter Weg
Natland
Friedhofstr.
geplant
Hepperleweg
Steinbruchstr.
Eintrachtstr.
Schellhocker-bruch
Kesselbruchweg
Brandenberg
Luhrskamp
Heerstr.
Wissollstr.
Liebigstr.
Sp.Pl.
Sp.Pl.
Hubertus-höhe
Aschenbruch
Katzenbruch
Farnweg
Hubertusweg
Lierberg
Veilchenweg
Nelkenweg
Mergelstr.
Lindenstr.
Koloniestr.
Kesselbruchweg
Friedhofstr.
Neptunweg
Kirchstr.
Teutonenstr.
Tannenstr.
Venusweg
Sternstr.
Teutonenstr.
Jupiterweg
Eisfahrtstr.
Brandenberg
Maxstr.
B
Waldweg
Schemelsbruch
Sp.Pl.
Langensiepenstr.
Saturnweg
Krähenbüschken
Siepmanns Hof
Stollens-feld
Ulmenallee
Uhlenhorstweg
Dachsweg
Evelten
Broicher
Thusneldastr.
Werntgens Hof
Tannenstr.
Fuchsgrube
Böllerts Höfe
Nachtigallental
Strippchens Hof
Hermannstr.
Ehren-friedhof
Höfe
Böllerts
Höfe
Saarner Str.
Waldweg
Berg
Fasanenweg
Am Großen
Scheuerbach
Lönsweg
Tannenstr.

MÜLHEIM
AN DER RUHR
Mülheim
Duisburg 7,0
Speldorf 1,3
Oberhausen 5,9
Styrum 3,0
Saarn 3,4
RS1 Radschnellweg Ruhr
T
S
R
Q
P
O
N
M
L
K
Hochschule Ruhr West
Feuerwehr
Camera Obscura
Kulturzentrum Ringlokschuppen
MüGa
Park
Schloß Broich
Stadthalle
Stadt-hafen
Stadt-steiger
Rathaus
MedienHs.
Forum
Techn. Rathaus
Kaiserpl.
Hbf. MH (Ruhr)
Gründer- und Unternehmermuseum
Heinr.-Thöne VHS
Neue Mitte Broich
Broich
Ruhr-anlage
Wasserbf.
Schleuse
Steinbruch Rauen
Sp.Pl.
Altstadt
Alter Friedhof
Freilicht-bühne
Polizei Insp.
SOS
Moselstr.
Mainstr.
Neckarstr.
Rheinstr.
Elbestr.
Saalestr.
Steineshoffweg
Broicher Damm
Emmericher Str.
Eltener Str.
Weseler Str.
Xantener Str.
Konrad-Adenauer-Brücke
Friedrich-Ebert-Str.
223
Sandstr.
Wiesen-str.
Josefstr.
Kranbahnallee
Zinkhüttenstr.
Seilerstr.
Arndt-str.
Engel-bertusstr.
Aktienstr.
Auerstr.
Gartenstr.
Falkstr.
Georgstr.
Tourainer Ring
Charlottenstr.
Parallel-str.
Kohlenstr.
Löh-
Bahnstr.
hofer Str.
Schollen-str.
Klött-schen
Vereinstr.
Epping-hofer Str.
Am Hauptbahnhof
Ring
Kalkstr.
Dickswall
Muhrenkamp
Leibnizstr.
Grabenstr.
Cäcilienstr.
Tunnelstr.
Kanalstr.
Fährstr.
Bergstr.
Vorsterweg
Ruhrpromenade
Am Rathaus
Wallstr.
Vik-toriastr.
Schloßstr.
Leineweberstr.
Delle
Bach-str.
Althof-str.
Ruhr-str.
Michael-str.
Ulmenallee
Hermannstr.
Markoman-nenstr.
Bülow-str.
Steubenstr.
Mentzstr.
Markgrafenstr.
Reich-str.
König-str.
Salier-str.
Krieger-str.
Kirchstr.
Teichstr.
Cheruskerstr.
Zur Alten Dreherei
Duisburger Str.
Kurfürsten-str.
Frankenallee
Am Schloß Broich
Schloßberg-str.
Schloßbrücke
Pestalozzistr.
Haagerfeld
Bülowstr.
Wilhelminenstr.
Fossilienweg
Graf-Wirich-Str.
Mühlenberg
Ruhrufer
Thüringer Str.
Luise-Str.
Prinzeß-
Calvin-str.
Ritterstr.
Flurstr.
Leder-
Holzstr.
Felsenstr.
Kiebitzfeld
Kassenberg
Auf dem Dudel
Bleichstr.
Wertgasse
Teinerstr.
Muhrenkamp
Kaiserstr.
Grün-eck
Friedrichstr.
Wilhelm-str.
Alte Schleuse
Ruhrinselweg
Kortum-str.
Dohne
Schulstr.
Kettwiger Str.
Hagdorn
Adolf-str.
Ober-str.
Friedhof-weg
Gerber-str.
Eduard-str.
Adolfstr.
Kämpchenstr.
Paul-Essers-Str.
Bock-Str.
Von-
R
S

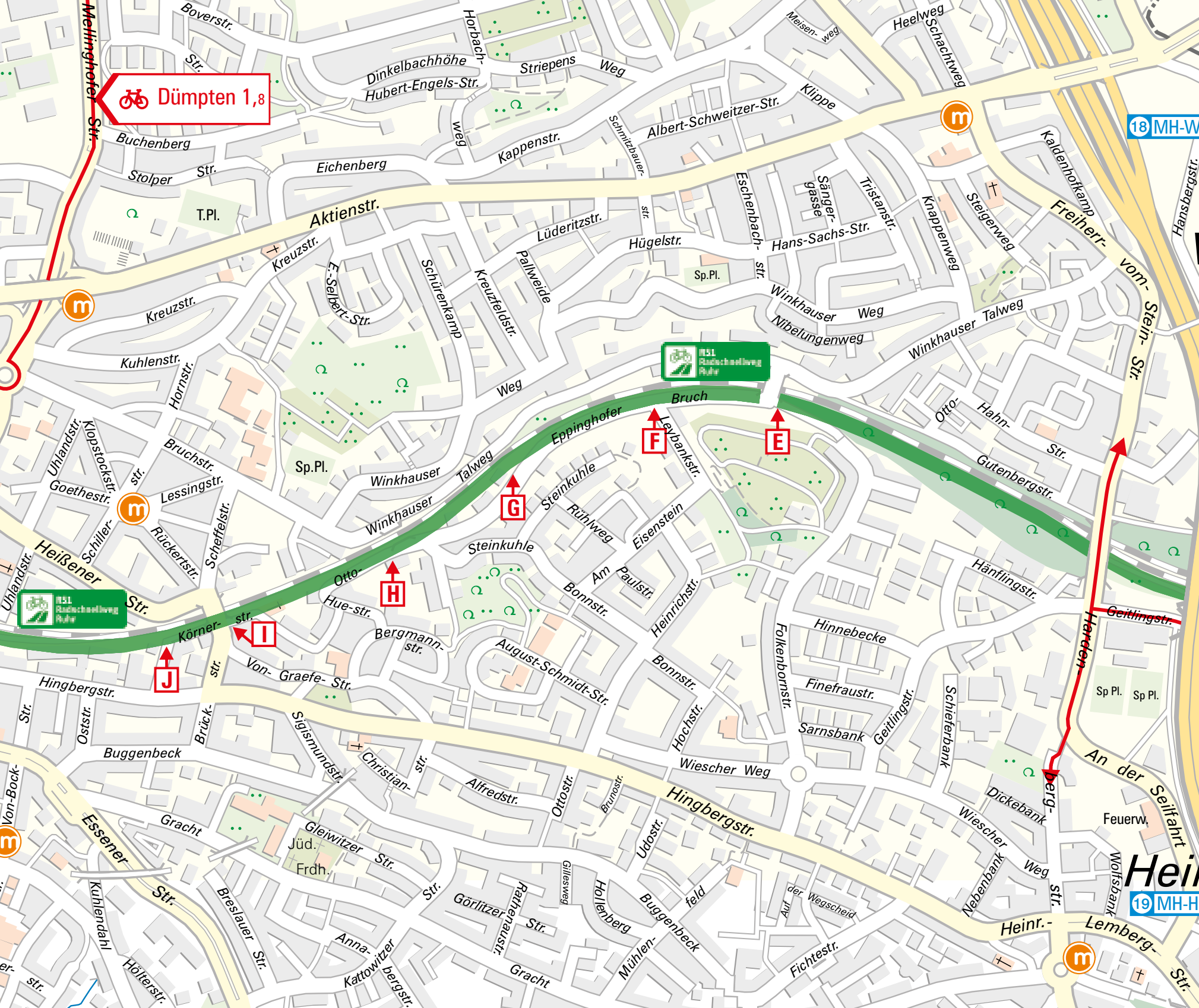
Dümpten 1,8
Mellinghofer Str.
Boverstr.
Str.
Dinkelbachhöhe
Hubert-Engels-Str.
Horbach-weg
Striepens Weg
Meisen-weg
Heelweg
Schachtweg
Klippe
Albert-Schweitzer-Str.
Schmitzbauer-str.
Kappenstr.
Buchenberg
Stolper Str.
Eichenberg
T.Pl.
Aktienstr.
Kreuzstr.
Lüderitzstr.
Hügelstr.
Eschenbach-str.
Sänger-gasse
Tristanstr.
Hans-Sachs-Str.
Knappenweg
Steigerweg
Kaldenhofkamp
Freiherr-vom-Stein-Str.
Hansbergstr.
18 MH-W
Kreuzstr.
E.-Selbert-Str.
Schürenkamp
Kreuzfeldstr.
Pallweide
Sp.Pl.
Winkhauser Weg
Nibelungenweg
Winkhauser Talweg
Kuhlenstr.
Hornstr.
RS1 Radschnellweg Ruhr
Weg
Bruch
Eppinghofer
Leybankstr.
Otto-Hahn-Str.
Gutenbergstr.
E
F
G
Uhlandstr.
Klopstockstr.
Bruchstr.
str.
Goethestr.
Lessingstr.
Sp.Pl.
Winkhauser
Talweg
Winkhauser
Steinkuhle
Rühlweg
Eisenstein
Schillerstr.
Rückertstr.
Scheffelstr.
Heißener Str.
Steinkuhle
Am Paulsbr.
Bonnstr.
Heinrichstr.
Hänflingstr.
Uhlandstr.
RS1 Radschnellweg Ruhr
Otto-
Hue-str.
H
Körner-str.
I
Bergmann-str.
August-Schmidt-Str.
Folkenbornstr.
Hinnebecke
Geitlingstr.
Hardenberg-str.
J
Hingbergstr.
str.
Von-Graefe-Str.
Bonnstr.
Finefraustr.
Schieferbank
Sp Pl.
Sp Pl.
Str.
Oststr.
Brück-str.
Sigismundstr.
Christian-str.
Hochstr.
Sarnsbank
Geitlingstr.
Buggenbeck
Alfredstr.
Ottostr.
Brunostr.
Wiescher Weg
An der Seilfahrt
Von-Bock-
Gracht
Essener Str.
Gleiwitzer Str.
Jüd. Frdh.
Hingbergstr.
Udostr.
Dickebank
Wiescher Weg
Feuerw.
Nebenbank
Wolfsbank
Hei
19 MH-H
Kuhlendahl
Breslauer Str.
Anna-
Kattowitzer-bergstr.
Görlitzer Str.
Rathenaustr.
Gillesweg
Hollenberg
Buggenbeck
feld
Auf der Wegscheid
Mühlen-
Gracht
Fichtestr.
Heinr.-Lemberg-Str.
Hölterstr.
str.

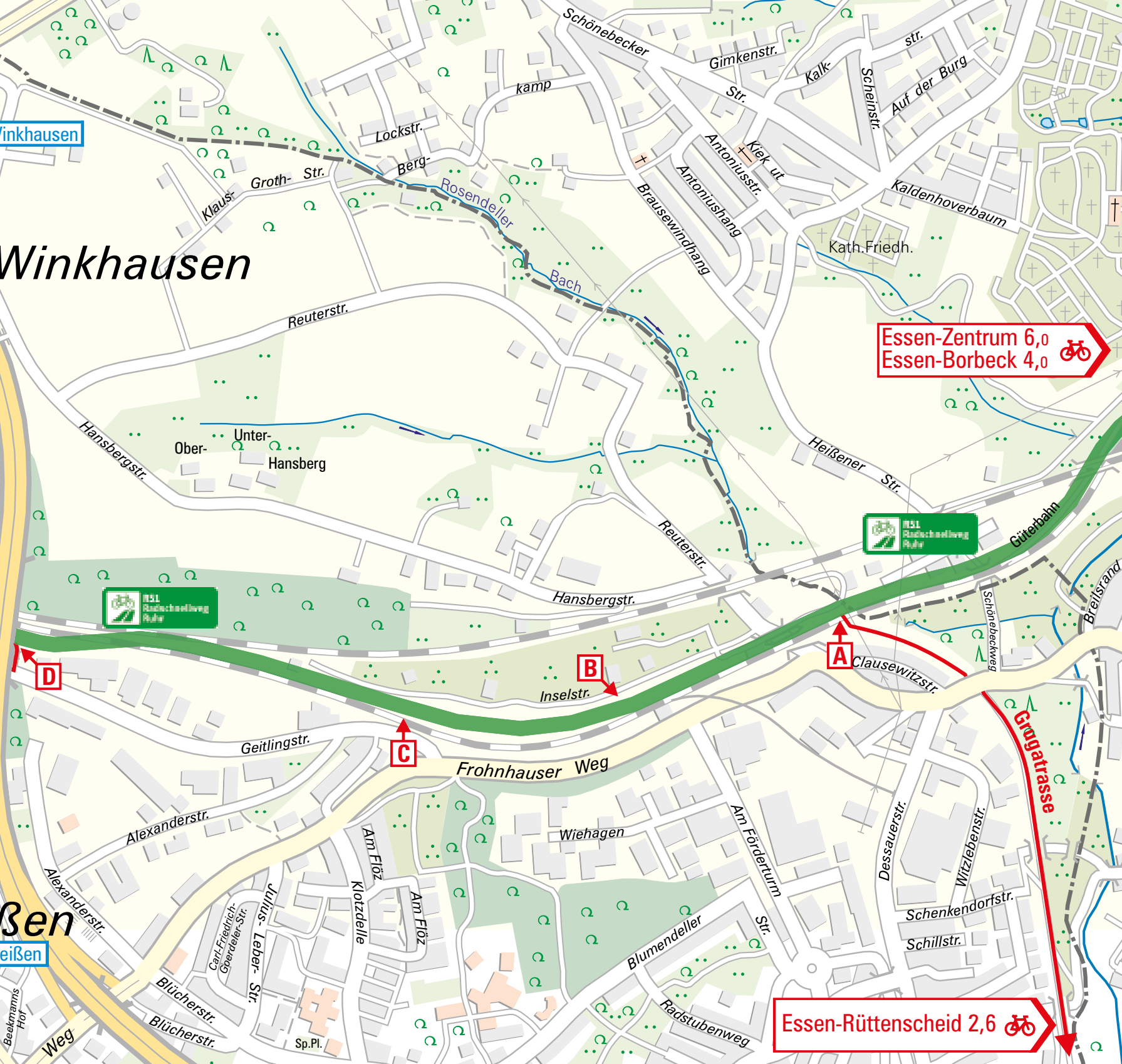
Winkhausen
inkhausen
Essen-Zentrum 6,0
Essen-Borbeck 4,0
Essen-Rüttenscheid 2,6
RS1 Radschnellweg Ruhr
RS1 Radschnellweg Ruhr
A
B
C
D
Grugatrasse
Güterbahn
Schönebecker Str.
Gimkenstr.
Kalk-str.
Scheinstr.
Auf der Burg
kamp
Lockstr.
Berg-
Groth- Str.
Klaus-
Rosendeller Bach
Antoniusstr.
Kiek ut
Antoniushang
Brausewindhang
Kaldenhoverbaum
Kath.Friedh.
Reuterstr.
Reuterstr.
Hansbergstr.
Hansbergstr.
Ober-
Unter-
Hansberg
Heißener Str.
Breilsrand
Schönebeckweg
Clausewitzstr.
Inselstr.
Geitlingstr.
Frohnhauser Weg
Alexanderstr.
Alexanderstr.
Wiehagen
Am Förderturm Str.
Dessauerstr.
Witzlebenstr.
Schenkendorfstr.
Schillstr.
Blumendeller
Radstubenweg
Am Flöz
Am Flöz
Klotzdelle
Julius- Leber- Str.
Carl-Friedrich-Goerdeler-Str.
Blücherstr.
Blücherstr.
Beekmanns Hof
Weg
Sp.Pl.
ßen
eißen